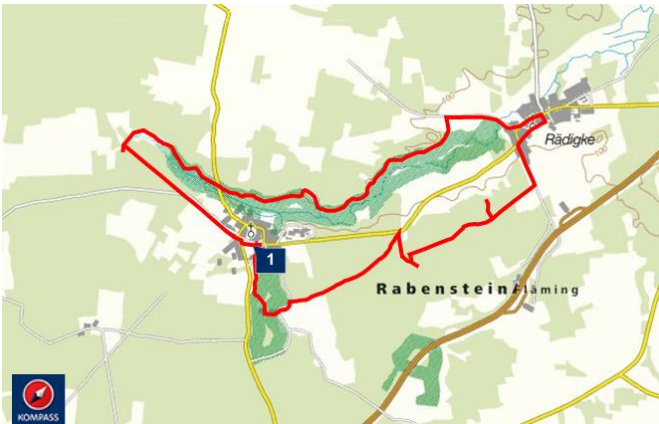


WANDERN

Bergmolchwanderweg



TOURDATEN

Distanz: 14,5 km

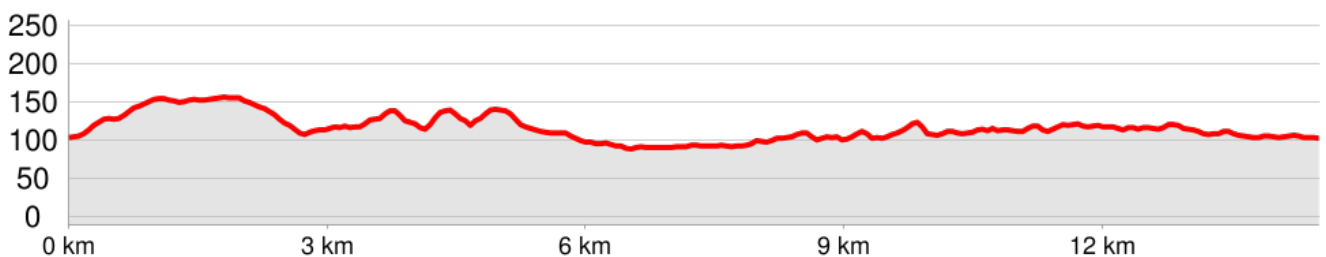
Höhenmeter: 243 Hm

Dauer: 3 h 36 min

TOURBESCHREIBUNG

In etwa vier Stunden wandert man auf dem Bergmolchweg von Rabenstein im Hohen Fläming vorbei an Burgruinen, einer Falknerei und durch die ruhige Natur Brandenburgs. Die einfache Wanderung endet an einem Abenteuer-Spielplatz und eignet sich somit auch hervorragend als Familienwanderung.

HÖHENPROFIL

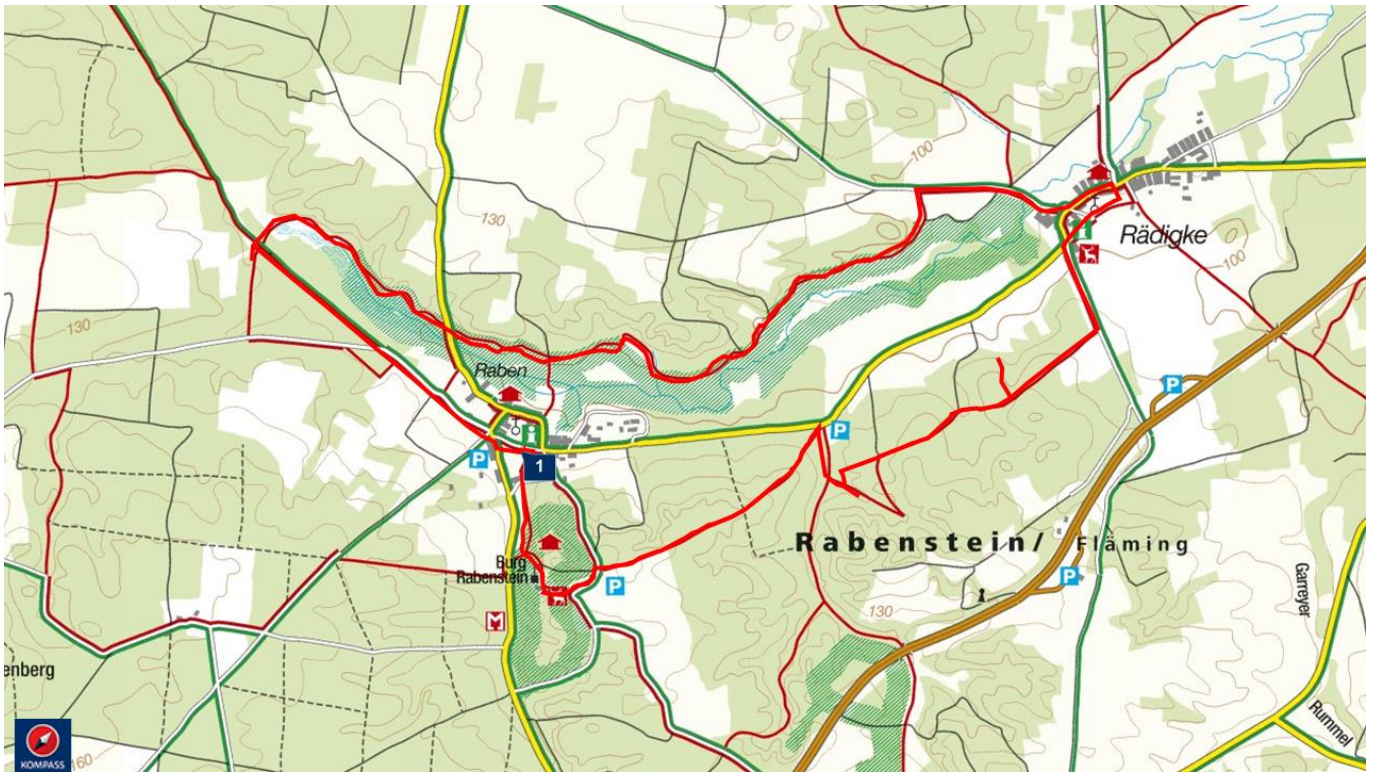


Bereit für dein nächstes Abenteuer?

Plane deine Wander- und Radtouren mit KOMPASS



TOURENVERLAUF



GPS-DATEN DOWNLOAD



Bereit für dein nächstes Abenteuer?

Plane deine Wander- und Radtouren mit KOMPASS

