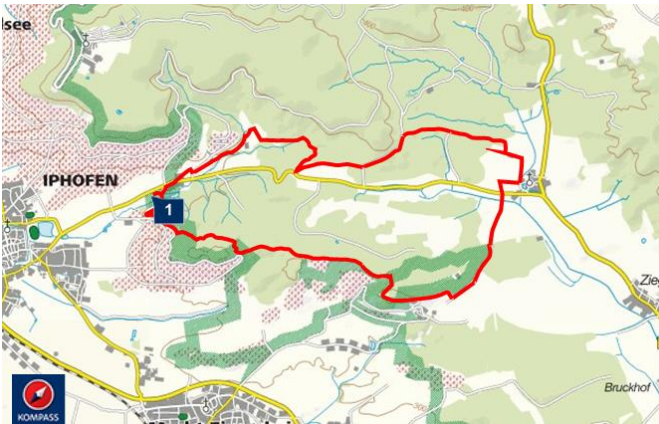


## WANDERN

# TraumRunde Iphofen



## TOURDATEN

Distanz: 12,9 km

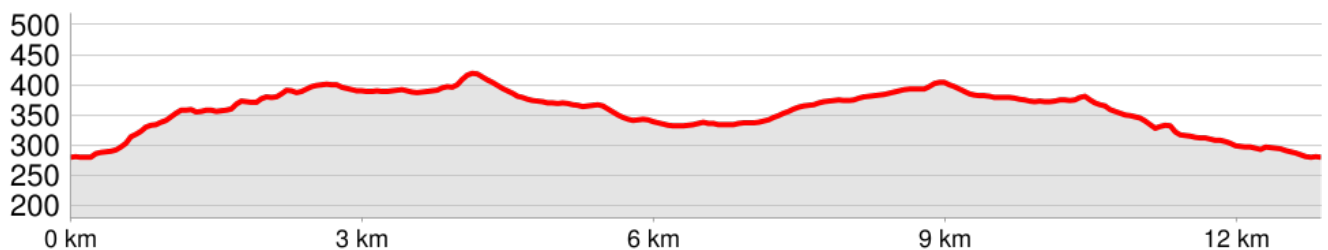
Höhenmeter: 279 Hm

Dauer: 3 h 12 min

## TOURBESCHREIBUNG

Die 12,9 Kilometer lange TraumRunde Iphofen führt durch das einzigartige Kulturerbe Mittelwald sowie wundervolle Wiesen und Weinberge und bietet herrliche Ein- und Ausblicke auf eine malerische Weinlandschaft. Ausgangspunkt ist der Parkplatz am Freizeitgelände Ringsbühl. Dort sind ausreichend Parkplätze sowie eine Toilette vorhanden.

## HÖHENPROFIL

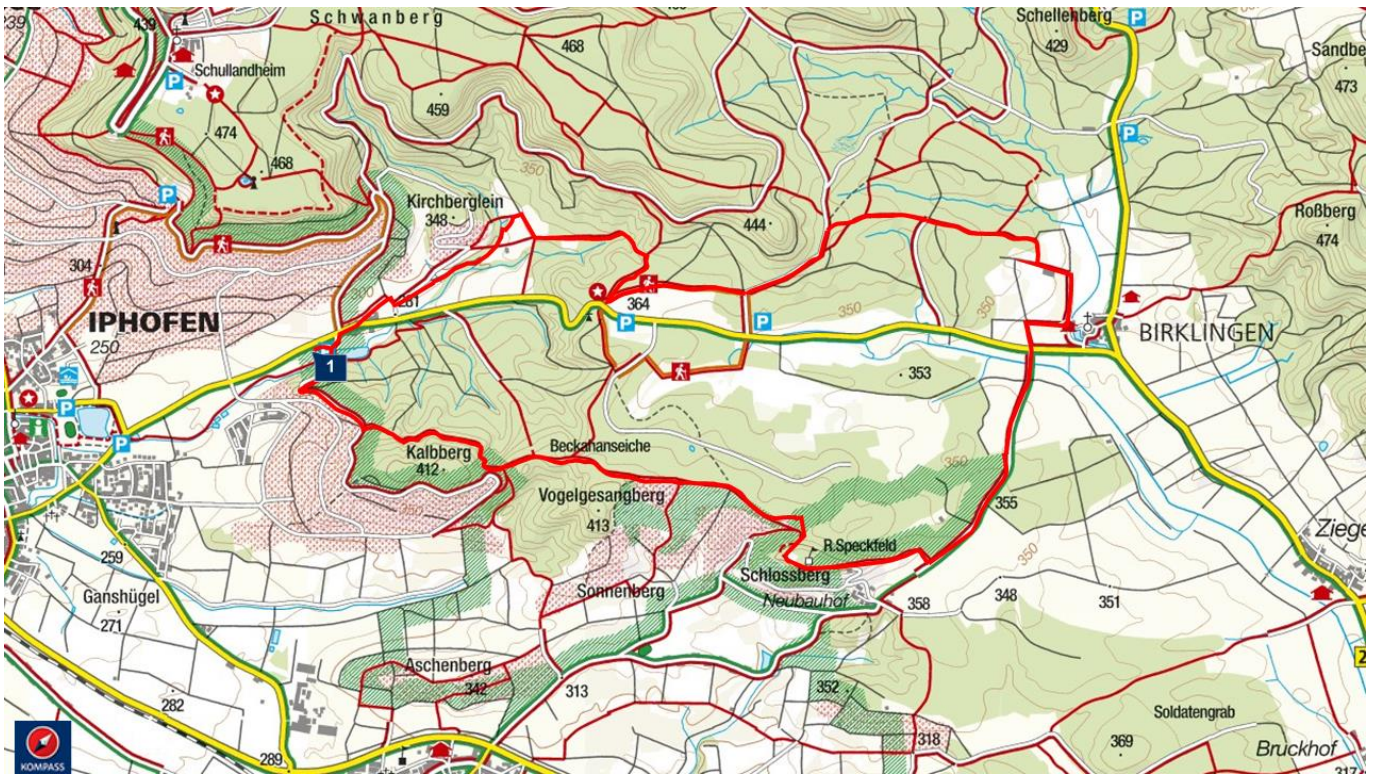


Bereit für dein nächstes Abenteuer?

Plane deine Wander- und Radtouren mit KOMPASS



### TOURENVERLAUF



### GPS-DATEN DOWNLOAD



Bereit für dein nächstes Abenteuer?

Plane deine Wander- und Radtouren mit KOMPASS

