

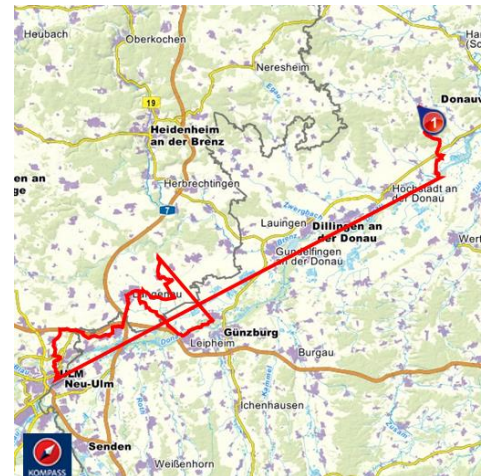


## DonauTÄLER - Grüner Thronsaal

Radfahren



Grüner Thronsaal - FouadVollmer



### Tourdaten:

📍 Ort	Neu-Ulm
📶 Schwierigkeit	medium
↔ Distanz	65,7 km
🕒 Dauer	4 Stunden 29 Minuten
⬇ Höhenmeter	377 m
⬆ Höchster Punkt	590 m
⬇ Niedrigster Punkt	407 m

### Majestätischer Auftritt im Grünen Thronsaal

Gemächlich betritt die Donau ihren Thronsaal. Majestätisch durchfließt sie jenes erhabene Stück Land von Neu-Ulm im Westen bis Schwenningen im Osten – so, als wolle sie die friedliche Natur neben ihrem Flussbett in vollen Zügen auskosten. Die Bäume der angrenzenden Auen stehen Spalier für ihren großen Auftritt, geben ihr Raum, sich zu verbreitern und stellen sich schützend neben sie. Donaumoos, Donauried und die prunkvollen Donaustädte grüßen ihre Majestät dankbar. Schließlich war sie es, die einst den Boden für die einzigartige Tier- und Pflanzenwelt der angrenzenden Natur schuf, Rastplätze für Wasservögel aus ganz Europa einrichtete. Welch' ein Vergnügen, mit dem Rad der Donau zu folgen – oder gegen ihren Lauf zu fahren. Welche Wohltat, die nahen Seen zu erkunden, die an heißen Tagen so wertvolle Abkühlung spenden und bei jedem Wetter einen Abstecher wert sind, um Kraft zu tanken. Welche Erholung, direkt am Lauf der Donau zu rasten. Die zahlreichen Ruheplätze und Aussichtspunkte erlauben es, dem Fluss genussvoll zuzuschauen, wie er jenes erhabene Land friedlich durchfließt. Ein majestätischer Auftritt im Grünen Thronsaal.

### Kontakt:

89231 Neu-Ulm

☎ +49 9073 9970691

🏠 [www.donautaeler.com/](http://www.donautaeler.com/)

✉ [info@donautaeler.com](mailto:info@donautaeler.com)

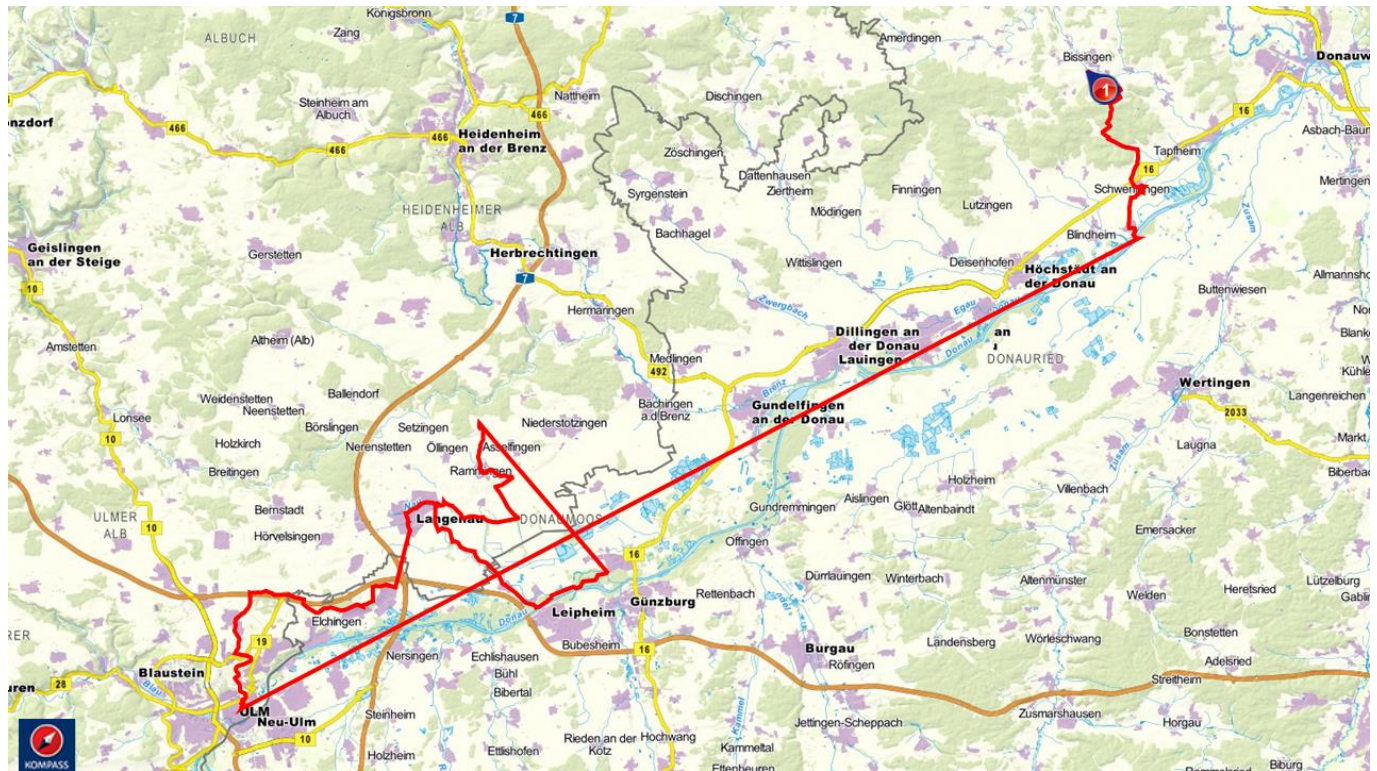
### Autor:

### QR-Code:



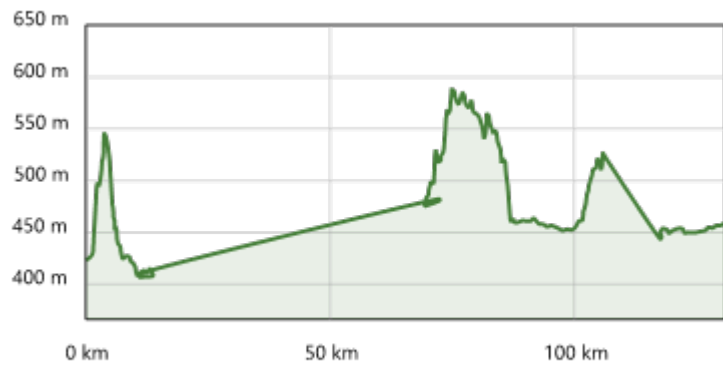
QR-Code scannen und diese Seite offline speichern, mit Freunden teilen und mehr.

<http://s.et4.de/JWPq>



**Empfohlene Jahreszeiten:**

	FEB	MRZ
APR	MAI	JUN
JUL	AUG	SEP
OKT	NOV	DEZ



Quelle: eT4@  
 Experience: donautal-aktiv  
 Globalid: 41019F7D09C416F4D82894501733EF92