Hügelland aktiv

Radfahren



Hügelland aktiv

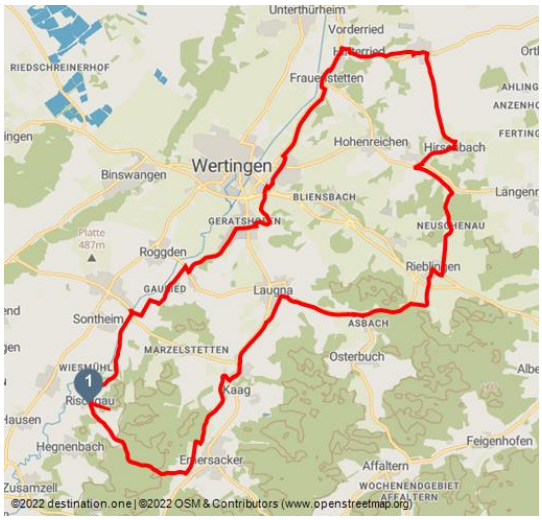

Tourdaten:

39,6 km Distanz	2 h 43 min Dauer	236 m Höhenmeter (aufsteigend)
238 m Höhenmeter (absteigend)	519 m Höchster Punkt	413 m Niedrigster Punkt

Adresse:

86637 Wertingen

+49 7325 / 95101 - 40

info@dillingerland.de

Autor:

Donautal-Aktiv e.V.
info@donautal-aktiv.de

Organisation:

Donautal-Aktiv e.V.
info@donautal-aktiv.de

Durch den Naturpark Augsburg - Westliche Wälder und das Zusamtal

Diese Tour führt teilweise außerhalb des Landkreises Dillingen durch den Naturpark Augsburg - Westliche Wälder. Sie erfüllt alle Voraussetzungen, die der sportlich aktive Radler sucht, denn hier gilt es, die eine oder andere Steigung zu bezwingen. Wer auch noch die idyllische Ruhe abgelegener Landschaften zu schätzen weiß, kommt hier voll auf seine Kosten.

Quelle: destination.one

ID: t_100078089

Zuletzt geändert am 19.08.2021, 08:41

Tipp:

Von Gottmannshofen lohnt sich ein Abstecher ins nahe Wertingen. Die imposante Schlossanlage der Stadt aus dem 14. - 17. Jahrhundert, die ehemals von den

Geschlechtern der Langenmantel und Pappenheimer bewohnt wurde, zeigt im Kellergeschoss und in den Fluren des heutigen Rathauses die Bestände des Heimatmuseums in würdigem Rahmen.

Merkmale:

Informationen

Natur Highlight, Kulturell interessant, Rundweg, Beschilderung

Schloss Wertingen - © Donautal-Aktiv e.V.

Wegkapelle bei Emersacker - © Alwin Sing

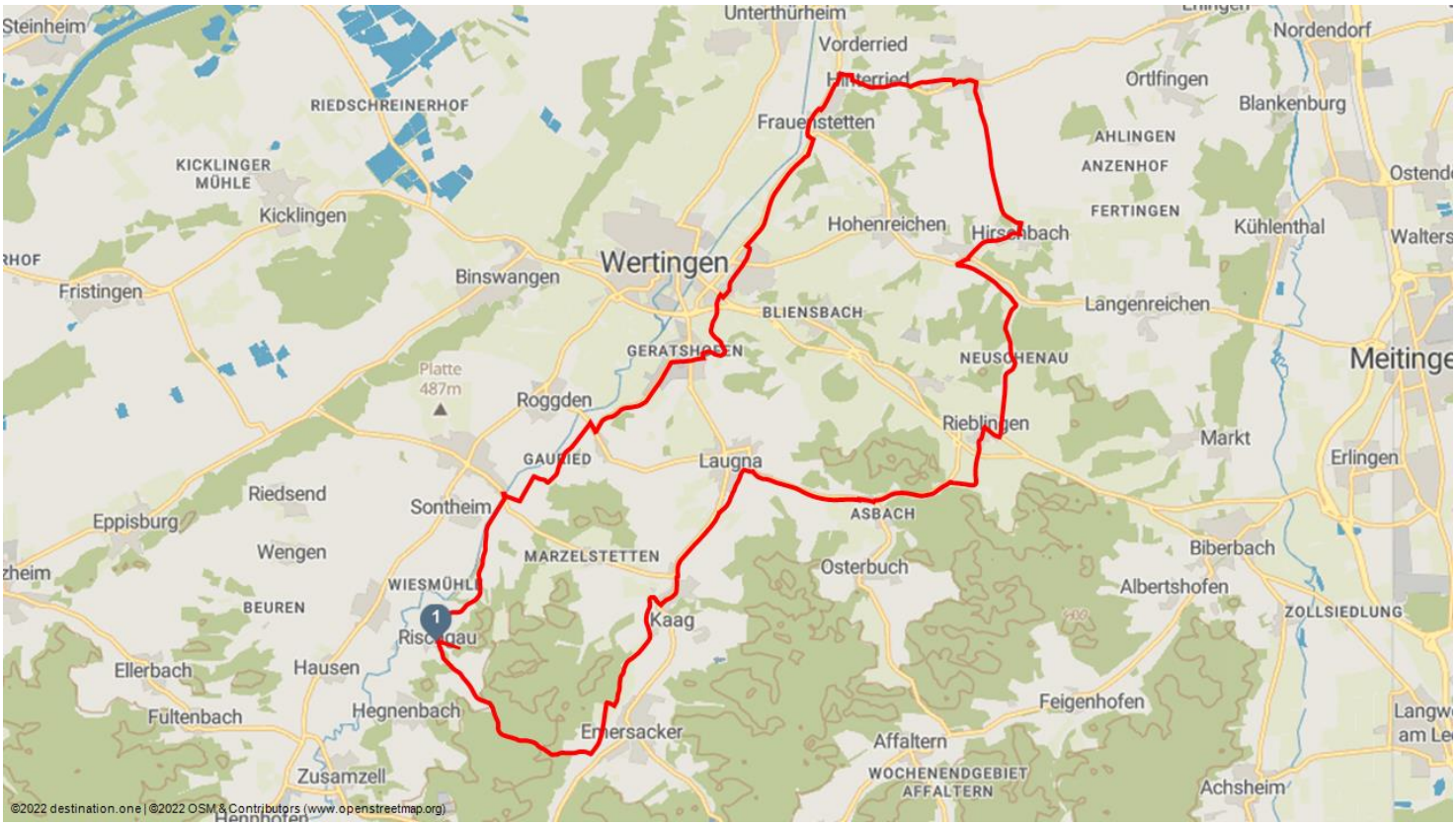
Steinheim
Unterthürheim
Vorderried
Hinterried
Nordendorf
Ortlfingen
Blankenburg
RIEDSCHREINERHOF
Frauenstetten
AHLINGEN
ANZENHOF
KICKLINGER MÜHLE
Kicklingen
FERTINGEN
Hohenreichen
Hirschbach
Kühlenthal
Fristingen
Binswangen
Wertingen
BLIENSBACH
Langenreichen
GERATSHOFEN
NEUSCHENAU
Platte 487m
Roggden
Rieblingen
Markt
Erlingen
GAURIED
Laugna
Riedsend
Sontheim
Eppisburg
ASBACH
Wengen
MARZELSTETTEN
Biberbach
Osterbuch
WIESMÜHLE
Albertshofen
BEUREN
Kaag
ZOLLSIEDLUNG
Ellerbach
Hausen
Hegnenbach
Feigenhofen
Fültenbach
Emersacker
Affaltern
Zusamzell
WOCHENENDGEBIET AFFALTERN
Achsheim
©2022 destination.one | ©2022 OSM & Contributors (www.openstreetmap.org)