

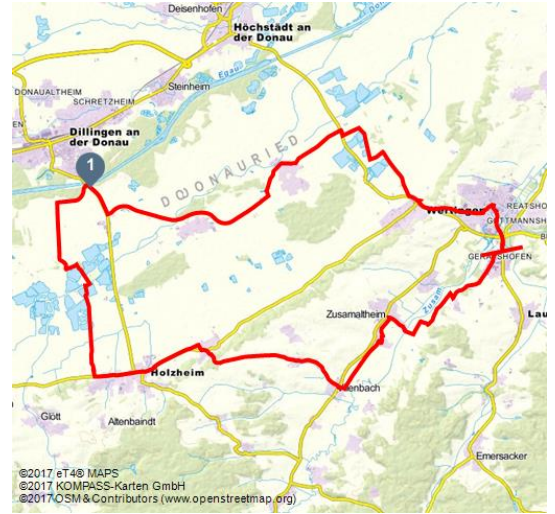


## Schwäbisches Seenland







Radfahren



Schwäbisches Seenland - © Fouad Vollmer



### Tourdaten:

		
44,7 km	2 h 56 min	140 m
Distanz	Dauer	Höhenmeter
		
138 m	493 m	412 m
Höhenmeter absteigend	Höchster Punkt	Niedrigster Punkt

### Ein Paradies für alle Wasserliebhaber

Von Dillingen in Richtung Holzheim durchquert man das "Schwäbische Seenland", ein Paradies für alle die das Wasser lieben. Diese Rundtour vermittelt die Vielfalt der Aktivitäten rund ums Wasser im Schwäbischen Donautal, bevor man nach einem Anstieg ins landschaftlich reizvolle Zusamtal wechselt.

### Tipp:

Die bekannteste Persönlichkeit, die zeitweise in Dillingen lebte und studierte, war Sebastian Kneipp. Er wurde Ende des 19. Jahrhunderts von der "Washington Post" zum drittberühmtesten Mann der Welt gekürt, gleich nach Präsident Roosevelt und dem Reichskanzler Bismarck. Der Kneipp-Rundweg führt durch die historische

### Adresse:

89407 Dillingen an der Donau

+49 7325 9224143

[www.dillingerland.de/schwaebisches-seeland.html](http://www.dillingerland.de/schwaebisches-seeland.html)

[info@dillingerland.de](mailto:info@dillingerland.de)

### Organisation:

Donautal-Aktiv e.V.

<http://www.donatal-aktiv.de/>

[info@donatal-aktiv.de](mailto:info@donatal-aktiv.de)



Quelle: eT4@

ID: t\_100078106

Zuletzt geändert am 21.09.2017 16:41



Altstadt und den Auwald. Besonderer Höhepunkt ist die Natur-Kneippanlage bei der Donau, die in besonderer Weise an die erste Kneipp-Kur erinnert.

