



## Mariensteig-Tour zwischen Kellmünz und Altenstadt







Wandern



Mariensteig-Tour zwischen Kellmünz und Altenstadt



### Tourdaten:

 15,5 km Distanz	 4 h Dauer	 251 m Höhenmeter (aufsteigend)
 247 m Höhenmeter (absteigend)	 628 m Höchster Punkt	 537 m Niedrigster Punkt

### Rundwanderung durch Wald und Flur

Der mittelschwere Rundweg führt meist auf Wald- und Forstwegen im Bayerischen Staatswald entlang der "Illerleite", einem dicht bewaldeten Höhenzug an der Ostseite des Illertals. Beim Mariensteig zwischen Kellmünz und Altenstadt handelt es sich um einen gut angelegten Fußpfad, mit dessen Hilfe der Waldhang mühelos bewältigt werden kann. Die Rundwanderung ist bestens geeignet für Naturliebhaber, die die Ruhe und Einsamkeit eines Waldes zu schätzen wissen.

Die 15,5 Kilometer lange Tour dauert rund vier Stunden. Für Familien mit Kindern bieten sich Abkürzungen an.

### Bewertungen:

★★★★☆ Kondition

### Adresse:

Kantstraße 8  
89231 Neu-Ulm

+49 731 7040-4607

[www.landkreis.neu-ulm-tourismus.de/](http://www.landkreis.neu-ulm-tourismus.de/)

[touristik@lra.neu-ulm.de](mailto:touristik@lra.neu-ulm.de)

### Autor:

Landkreis Neu-Ulm  
[touristik@lra.neu-ulm.de](mailto:touristik@lra.neu-ulm.de)



Quelle: destination.one

ID: t\_100079464

Zuletzt geändert am 01.03.2021, 16:23



**Startpunkt ist beim Parkplatz am Schützenheim, Römerstraße 12, 89293 Kellmünz, Kreuzung Illertalstraße/Staatsstraße 2031.**

## Anfahrt mit öffentlichen Verkehrsmitteln

### Startpunkt:

Parkplatz am Schützenheim Kreuzung Illertalstraße/Staatsstraße 2031  
(Startpunkt)  
89293 Kellmünz





Mariensteig-Tour zwischen Kellmünz und Altenstadt



