

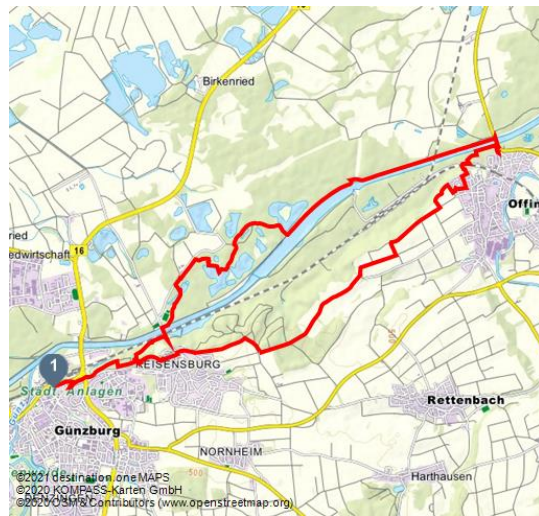


DonauHänge - Rundtour DonAUwald







Wandern



Beschilderung DonauHänge - © Manuel Andrack



Tourdaten:

		
17,1 km	4 h 19 min	109 m
Distanz	Dauer	Höhenmeter (aufsteigend)
		
94 m	508 m	437 m
Höhenmeter (absteigend)	Höchster Punkt	Niedrigster Punkt

18,5 Kilometer langer Rundweg zwischen Günzburg und Offingen durch den Hangwald

Sie möchten gerne den DonAUwald erkunden, bevorzugen aber lieber eine Rundwanderung? Dann empfehlen wir die südlich der Donau verlaufenden DonauHänge. Und schon wird aus einer Etappe eine Rundtour mit 18,5 Kilometern. Wir starten am Bahnhof Günzburg. Der erste Teil der Tour folgt weitestgehend dem Premiumweg DonAUwald am nördlichen Donau-Ufer (Etappe Günzburg - Offingen). Nach der Einkehr an der Offinger Donaubrücke ist die Hälfte der Strecke geschafft. Weiter geht es über die Donaubrücke. Direkt nach der Unterquerung der Bahnstrecke geht's zu den 100 Stufen, auf schwäbisch "Stäpfala". Die Hangwälder der südlichen Uferseite, die dem Weg seinen Namen geben, sind erreicht.

Bewertungen:

★★☆☆☆ Kondition

Adresse:

89312 Günzburg

+49 7325 / 95101 - 10

www.donauwald-wanderweg.de/

donauwald@donautal-aktiv.de

Organisation:

Donautal-Aktiv e.V.

<http://www.donautal-aktiv.de/>

info@donautal-aktiv.de



Quelle: destination.one

ID: t_100258622

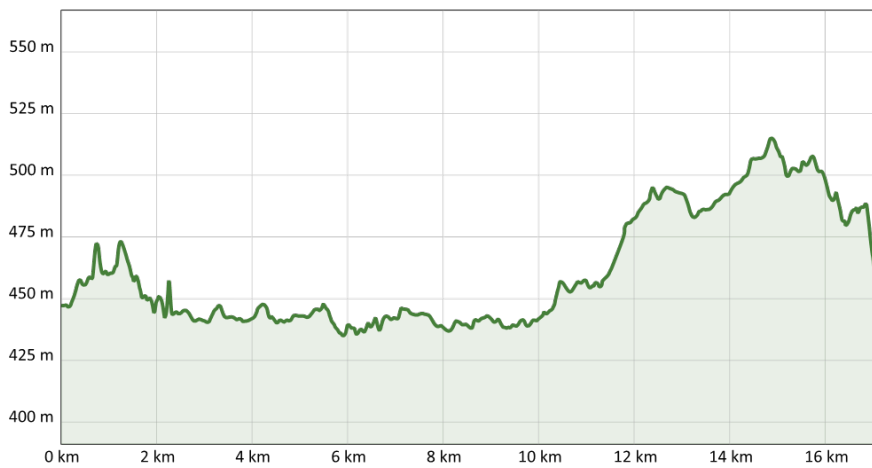
Zuletzt geändert am 02.03.2021, 10:26



Hinter Offingen gehen wir einige Kilometer auf der alten Römerstraße. Der Weg an der Donau war nicht nur zur Sicherung der Reichsgrenze wichtig, sondern auch als Transitstrecke. Ein weiteres Highlight unserer Rundtour ist Schloss Reisenburg, Teil der Ulmer Universität. Wunderschön ist es, nach dem Abstieg vom Schloss auf den Donauhängen durch eine alte Allee zu wandern. Schon bald haben wir wieder Günzburg erreicht.

Zielpunkt:

Bahnhof Günzburg



DonautalTouren

