Wandern

Falkenstein-Runde

Rundtour

Schwierigkeit: sehr leicht

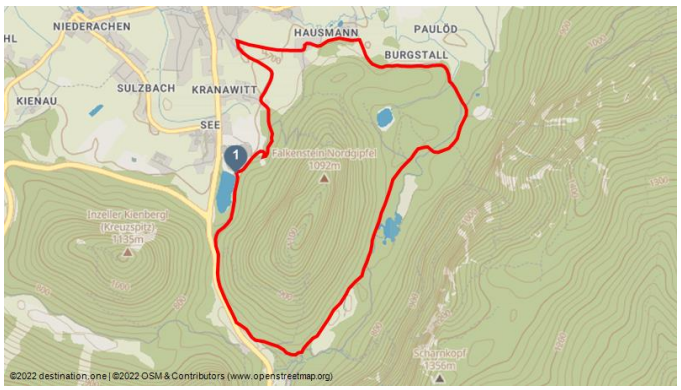

Tourdaten:

Ort:	Inzell
Distanz:	7 km
Höhenmeter:	187 m
Höchster Punkt:	753 m
Niedrigster Punkt:	690 m
Schwierigkeit:	sehr leicht

Tourbeschreibung:

Eine gemütliche Drei-Seen-Wanderung auf breiten Forststraßen, entlang von Bächen und Seen und durch schattenspendenden Mischwald.

Empfohlene Jahreszeit:

JAN FEB **MRZ APR MAI JUN JUL AUG SEP OKT NOV** DEZ

Höhenprofil:

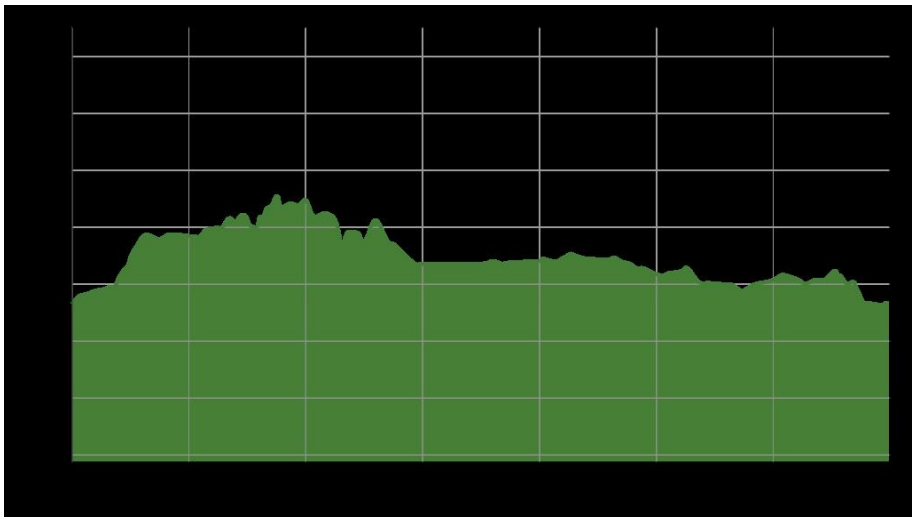

Legende:

- Highlight-Tour
- Wandertour
- Radtour
- Familienfreundlich
- Langlauf
- Rodeltour

Chiemgau Tourismus e.V.
Haslacher Str. 30
DE 83278 Traunstein

Telefon +49 (0)861 — 90 95 90-0
Telefax +49 (0)861 — 90 95 90-20
E-Mail: info@chiemgau-tourismus.de
www.chiemgau-tourismus.de

Wandern

Falkenstein-Runde

Rundtour

Schwierigkeit: sehr leicht

Tourenverlauf:

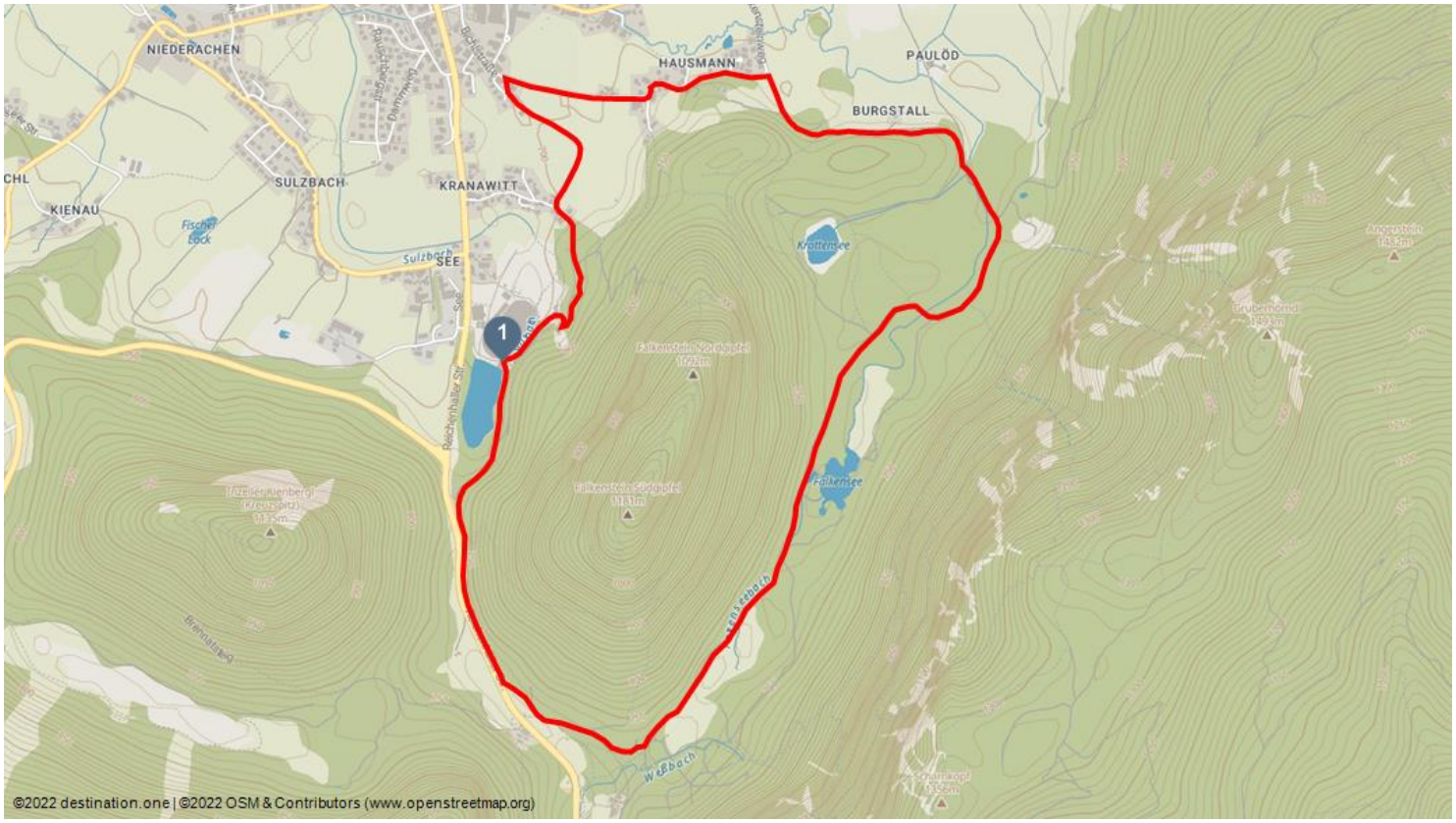

Lange Tourbeschreibung:

Chiemgau Tourismus e.V.
Haslacher Str. 30
DE 83278 Traunstein

Telefon +49 (0)861 — 90 95 90-0
Telefax +49 (0)861 — 90 95 90-20
E-Mail: info@chiemgau-tourismus.de
www.chiemgau-tourismus.de