

Wandern

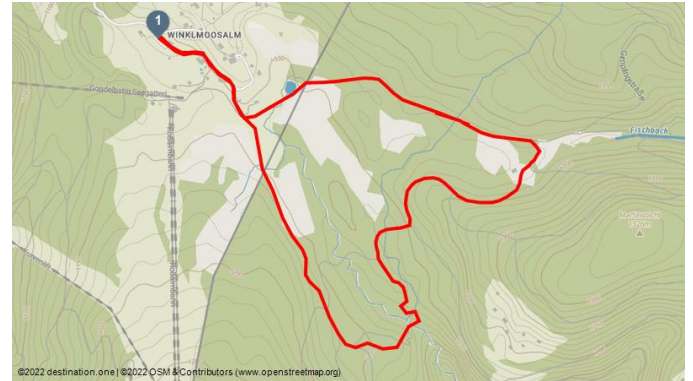
Muckklausen-Rundweg

Rundtour

Schwierigkeit:

sehr leicht

Seite 1 / 2



Tourdaten:

Ort:	Reit im Winkl
Distanz:	6,2 km
Höhenmeter:	135 m
Höchster Punkt:	1183 m
Niedrigster Punkt:	1106 m
Schwierigkeit:	sehr leicht

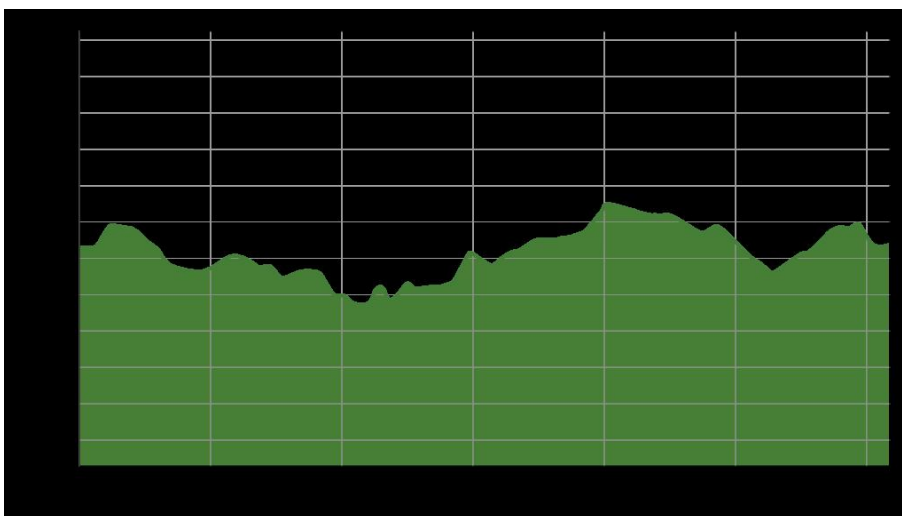
Tourbeschreibung:

Eine leichte Wanderung mit Einkehrmöglichkeiten und atemberaubenden Schauplätzen.

Empfohlene Jahreszeit:

JAN FEB MRZ APR MAI JUN JUL AUG SEP OKT NOV DEZ

Höhenprofil:



Legende:

-  Highlight-Tour
-  Wandertour
-  Radtour
-  Familienfreundlich
-  Langlauf
-  Rodeltour

Wandern

Muckklausen-Rundweg

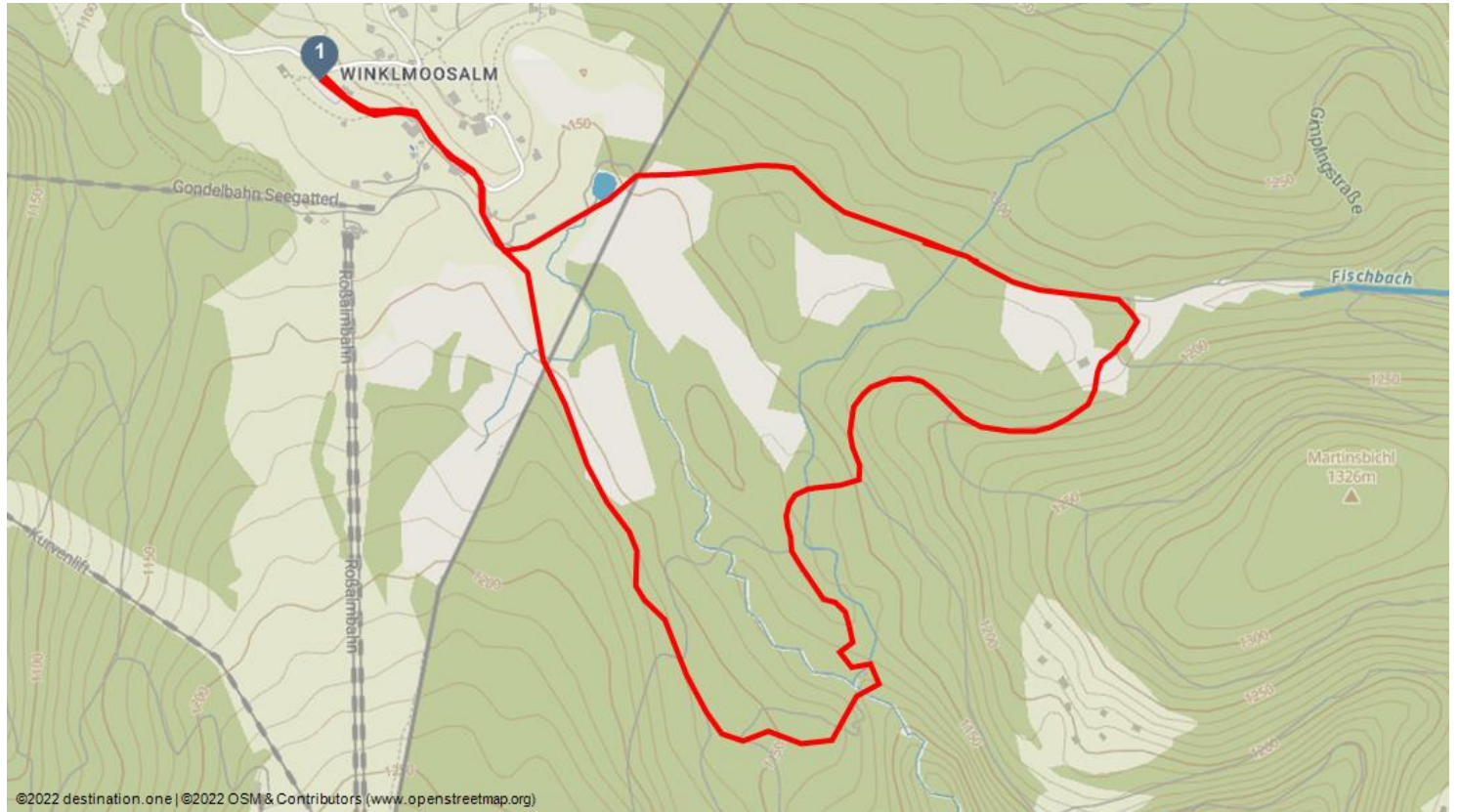
Rundtour

Schwierigkeit:

sehr leicht

Seite 2 / 2

Tourenverlauf:



Lange Tourbeschreibung: