

Wandern

Schwierigkeit:

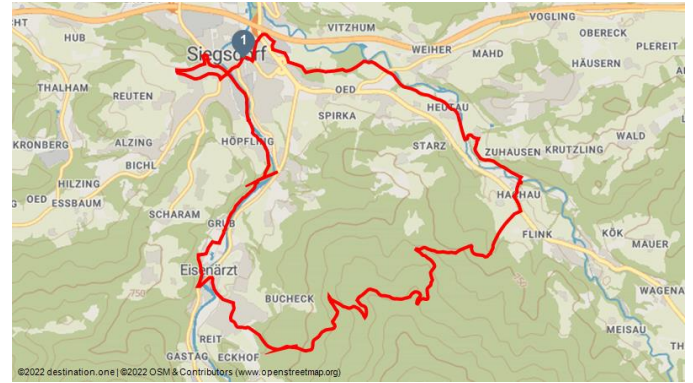
medium

Salinen Rundwanderweg



Seite 1 / 2

Rundtour



Tourdaten:

Ort:	Siegsdorf
Distanz:	19,5 km
Höhenmeter:	464 m
Höchster Punkt:	922 m
Niedrigster Punkt:	603 m
Schwierigkeit:	medium

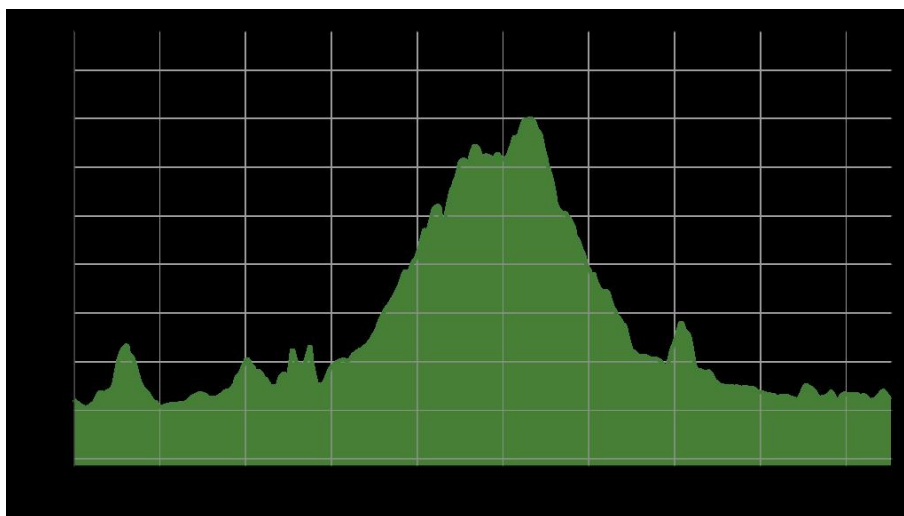
Tourbeschreibung:

Eine längere Wanderung mit Abstecher auf den Gipfel des Zinnkopfs

Empfohlene Jahreszeit:

JAN FEB **MRZ** APR MAI JUN JUL AUG SEP OKT NOV DEZ

Höhenprofil:



Legende:

-  Highlight-Tour
-  Wandertour
-  Radtour
-  Familienfreundlich
-  Langlauf
-  Rodeltour

Wandern

Salinen Rundwanderweg



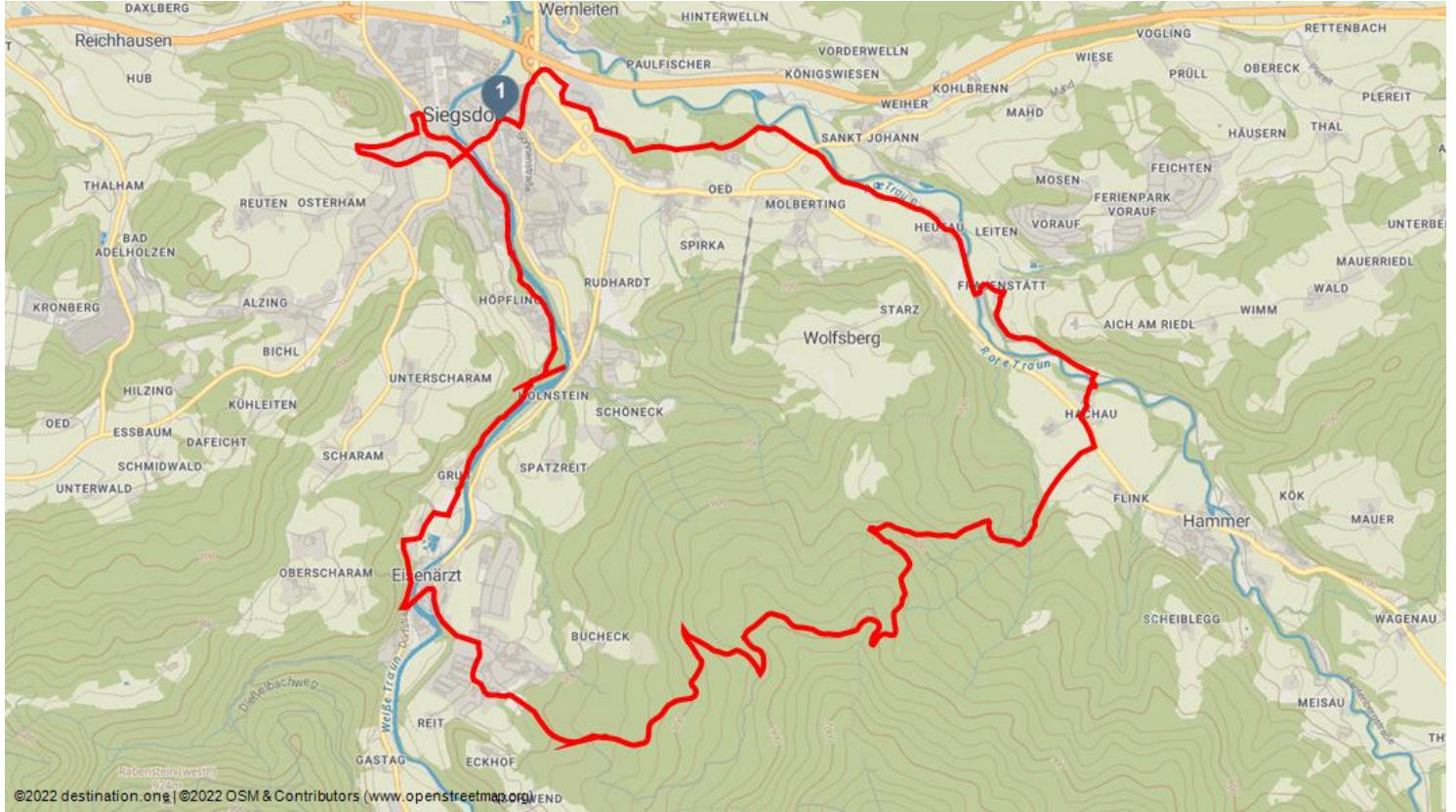
Schwierigkeit:

medium

Seite 2 / 2

Rundtour

Tourenverlauf:



Lange Tourbeschreibung: