










Bergwanderung auf die Alpspitze (2.628 m) bei Garmisch

Bergwandern/-steigen

Wandern



Tourdaten:

			
schwer	12 km	7 h 41 min	1369 m
Schwierigkeit	Distanz	Dauer	Höhenmeter
			
1366 m	2601 m	1493 m	
Höhenmeter absteigend	Höchster Punkt	Niedrigster Punkt	

Bewertungen:

- ★★★★☆ Panorama
- ★★★★☆ Kondition

Adresse:

82467 Garmisch-Partenkirchen

Organisation:

outdoor Premiumtour

Im Grunde stiehlt sie von Garmisch-Partenkirchen aus der Zugspitze die Schau. Spitz und ebenmäßig wie eine Pyramide präsentiert sich die Alpspitze in hellem Felskleid.

Anpruch

Bergtour, die absolute Trittsicherheit und Schwindelfreiheit erfordert. Früh aufbrechen, es herrscht Gewittergefahr!

Beste Zeit

Juni bis September.

Ausgangspunkt

Garmisch-Partenkirchen, bzw. Bergstation der Kreuzeckbahn, 1651 m.

Einkehr

Kreuzeckhaus, 1651 m.



QR-Code scannen und diese Seite offline speichern, mit Freunden teilen und mehr.

<https://s.et4.de/11D4>

Quelle: eT4®

ID: t_100015664

Zuletzt geändert am 24.03.2017 14:46



Übernachtung

Kreuzeckhaus

Karte

Alpenvereinskarte Wetterstein- und Mieminger Gebirge, Mittleres Blatt Nr. 4/2, 1:25000, Preis: 9,80 Euro.

Info

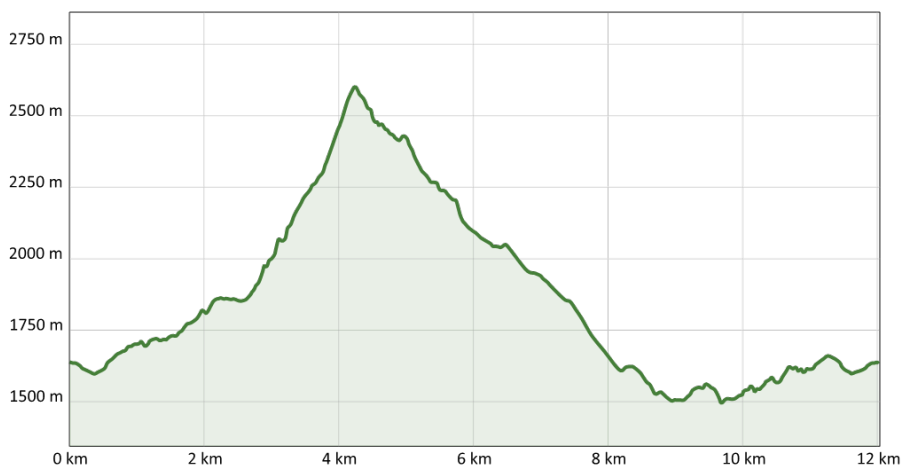
Tourismusinformation Garmisch-Partenkirchen, Tel. 08821/180700, tourist-info@gapa.de, www.garmisch-partenkirchen.de

Route

Von der Bergstation der Kreuzeckbahn wandert man kurz bergab und folgt dem breiten Weg rechts Richtung Hochalm/Osterfelder. Bei der Hochalm die Forststraße steil bergauf nehmen und 200 Meter hinter der Lifтанlage des Bernadeinlifts links auf den Pfad Richtung Schöngänge abbiegen. Über die steile, teilweise drahtseilversicherte Felsstufe geht es hinauf zum Oberkar. Hier rechts auf einen Steig zu einem Sattel im Südostgrat der Alpspitze. Über den Grat erreicht man den Gipfel. Von hier über den breiten Südwestgrat in die Grießkarscharte absteigen und sich dort links halten ins Grießkar. Beim rechten Abzweig zum Mauerschartenkopf dem Weg links folgen. Später kommt man in den Wald und bei der Bernadeinhütte vorbei und steigt in einer sanften Hangquerung auf dem Bernadeinsteig wieder zum Kreuzeck auf.

outdoor-Tipp

Anstatt die Bergbahn zu nutzen, kann man auch am Vor-abend in etwa zweieinhalb Stunden zum Kreuzeckhaus aufsteigen und dort übernachten. So wird aus der Tour ein Wochenenderlebnis.





Alpspitze



