










## Bergwandern im Tessin: Passo del Corno Gries (2.485 m)

Bergwandern/-steigen

Wandern



### Tourdaten:

			
leicht	7,6 km	4 h 7 min	837 m
Schwierigkeit	Distanz	Dauer	Höhenmeter
			
339 m	2594 m	1987 m	
Höhenmeter absteigend	Höchster Punkt	Niedrigster Punkt	

### Bewertungen:

★★★★☆ Kondition

### Adresse:

3999 Oberwald

### Autor:

Mirjam Hempel

### Organisation:

outdoor Premiumtour

Steil zieht der Pfad durch Alpenrosen von der Alpe di Cruina zur Capanna Corno Gries im Tessin - ein Murmeltierparadies aus Steinen, Gras und Altschneeresten. Der Blick nach dem Passo del Corno Gries zeigt den mächtigen Griesgletscher; zum Greifen nah scheinen Lauteraar- und Finsteraarhorn.

### Anspruch

Die leichte bis mittelschwere Wanderung führt vorbei an einer einladenden Hütte und über einen steingespickten Pass. Sie ist auch für wandererprobte Kinder geeignet. Murmeltiersichtungen sind unterwegs keine Seltenheit!

### Anfahrt

Von Airolo fährt man auf der Landstraße Richtung Nufenenpass und folgt der Nufenenpassstraße bergauf. In der zweiten Rechtskehre nach Al'Aqua befindet sich ein Parkplatz vor der Alpe di Cruina.

### Ausgangspunkt



QR-Code scannen und diese Seite offline speichern, mit Freunden teilen und mehr.

<https://s.et4.de/J4D4>

Quelle: destination.one

ID: t\_100015668

Zuletzt geändert am 27.03.2017 09:07



Alpe di Cruina, 2003 m. Der Parkplatz liegt in einer Rechtskehre vor der Alpe direkt an der Passstraße.

## Einkehr

Capanna Corno Gries, 2338 m, ganzjährig geöffnet, bewirtschaftet vom 1. Juli bis 30. September, Tel. 00 41/91/8271787 und 00 41/91/8691129; Restaurant Nufenenpass direkt auf der gleichnamigen Passhöhe, Tel. 00 41/27/9731513.

## Übernachtung

Capanna Corno Gries, 2338 m. Die Hütte ist ganzjährig geöffnet, bewirtschaftet vom 1. Juli bis 30. September, Tel. 00 41/91/8271787 und 00 41/91/8691129.

## Beste Zeit

Je nach Schneelage kann man die Wanderung von Juni bis in den September hinein unternehmen.

## Karte

Schweizer Landeskarte, Nufenenpass, Blatt 265 T, 1 : 50.000, 14,95 Euro.

## Buchtipps

Wanderführer Tessin, Mirjam Hempel, Kompass Verlag, 2005, 11,95 Euro; Tessin – Die schönsten Tal- und Höhenwanderungen, Heinrich Bauregger, Bergverlag Rother, 11,90 Euro.

## Info

Leventina Turismo, CH-6780 Airolo,  
Tel. 00 41/91/8 69 15 33,  
Fax 00 41/91/8 69 26 42,  
[www.leventinaturismo.ch](http://www.leventinaturismo.ch),  
E-Mail: [info@leventinaturismo.ch](mailto:info@leventinaturismo.ch)

## Route

Zunächst dem großen gelben Wegweiser nach und südwestlich in Richtung der **Capanna Corno Gries**. Der Pfad zieht zunächst durch Alpenrosen, später über grüne Matten steil zur Hütte hinauf. Von dem hübschen Steinhaus, 2003 m, geht man westwärts Richtung Passo del Corno. Gemächlich, in leichtem Bergauf führt der Fußpfad durch das Val Corno. Bald gelangt man in eine wahre Steinwüste. Steil ziehen die schuttbedeckten Nordflanken von Gries- und Rotenthalhorn ins Tal. Steinmännchen und schrille Marmeltierpfliffe begleiten den Wanderer auf seinem steinigen Weg. Mit ein bisschen Glück und Geduld kann man einige der possierlichen Tierchen in ihre Löcher huschen sehen. Nach schneereichen Wintern oder früh im Jahr trifft man noch auf weite Firnfelder. Bei einem kleinen See wählt man den rechten Wegabzweig und steigt den Hang zum Passo del Corno, 2485 m, auf. Eine beschriebene Felsplatte und zahlreiche Steinmännchen markieren den Übergang ins Wallis. Links oben erblickt man den **Griesgletscher**, der träge vom Blinnenhorn zum aufgestauten Griessee hinabzieht. Nicht lange, und von rechts grüßen die Berner Viertausender Lauteraar- und Finsteraarhorn herüber. Der Pfad steigt noch mal leicht an, und man erreicht den höchsten Punkt dieser Tour,



2499 m. Blaugrün leuchtet der Griessee empor. Es geht vorbei an einem kleinen Hüttchen, dann biegt bei der Wegverzweigung der Pfad rechts ab. Bei einem Steinmann mündet er in einen breiten Weg, dem man bergab und rechts haltend an einem Gipfelkreuz vorbei folgt.

Bald mündet der Weg in die asphaltierte Stauseestraße. Ihr nach bis zu der Stelle, wo sie in die Nufenenpassstraße mündet. Dort rechts auf einen Wanderweg. Bald zweigt links ein Weg Richtung Postauto ab. Auf diesem gelangt man zum Nufenenpass, 2478 m, und zur Bushaltestelle. Mit dem Bus zurück bis zur **Alpe di Cruina**. Die Ausstiegshaltestelle befindet sich direkt bei der Alpe, oberhalb des Parkplatzes.

### outdoor-Tipp

Wer die Wanderung ein bisschen verlängern möchte, kann, anstatt zur Postautohaltestelle am Nufenenpass links abzubiegen, geradeaus auf einem hübschen Wanderweg in eineinhalb Stunden zur Passstraße oberhalb der Alpe di Cruina absteigen. Von hier aus ist es nicht mehr weit zum Startpunkt.





Tessin Passo del Corno Gries - © Foto: Mirjam Hempel

