



## Mallorca: Zum Schlupfwinkel des Arabers

Biken


E-Bike Touren




### Tourdaten:

  
medium  
Schwierigkeit

  
31 km  
Distanz

  
3 h 23 min  
Dauer

  
653 m  
Höhenmeter

  
610 m  
Höhenmeter  
absteigend

  
708 m  
Höchster Punkt

  
131 m  
Niedrigster Punkt

### Bewertungen:

★★★★☆ Kondition

### Adresse:

07122 Palma de Mallorca

### Organisation:

outdoor Premiumtour

**Sehr abwechslungsreiche Biketour zum Tafelberg und der Ruine Castell d'Alaró, ins Hochtal von Orient und durch die Schlucht Torrent de Cova Negra. Konditionsstarke Mountainbiker bezwingen den Gipfel des Tafelberges locker an einem Tag. Das dortige Königsschloss überstand im Mittelalter eine achtjährige Belagerung.**

### Anspruch

Etwas anspruchsvoll durch eine knifflige Abfahrtspassage und zwei Schiebestellen am Gipfel und in der Schlucht.

### Ausgangspunkt

Santa Maria del Camí.



QR-Code scannen und diese Seite offline speichern, mit Freunden teilen und mehr.

<https://s.et4.de/8ZB4>

Quelle: eT4@

ID: t\_100016196

Zuletzt geändert am 27.03.2017 10:26



## Einkehr

Im direkt auf dem Gipfel-Plateau des Puig d'Alaro gelegenen Restaurant "Castell d'Alaró" kann man gut essen (Spezialität: gebratenes Zicklein) und übernachten, Tel. 0034/971/510480.

## Beste Zeit

Die heißen Sommermonate möglichst meiden!

## Karte

Mallorca en Bici, ed. Moll, Mallorca 2005; Tramuntana-Wanderkarte, freytag&berndt, 1:50.000.

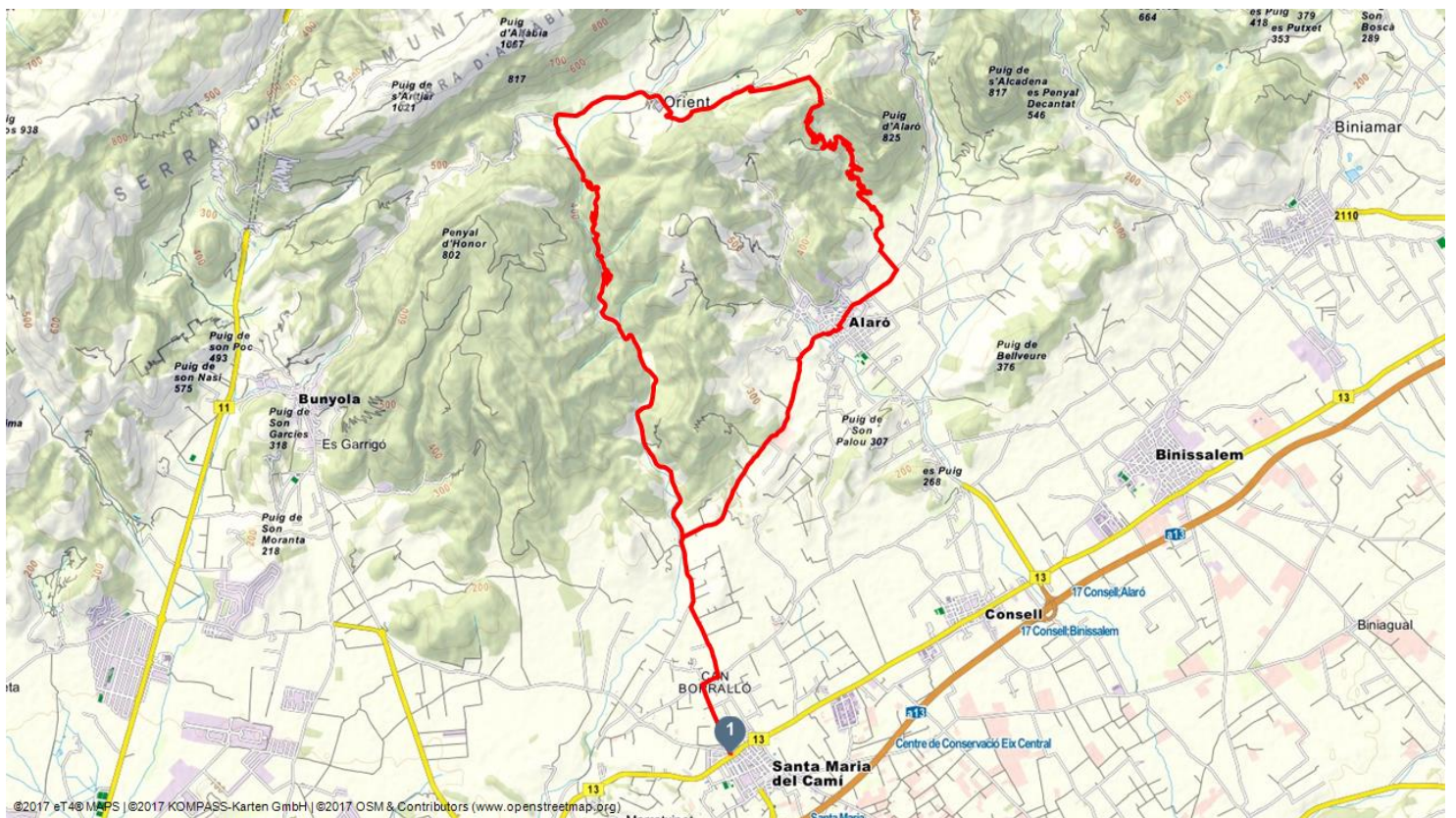
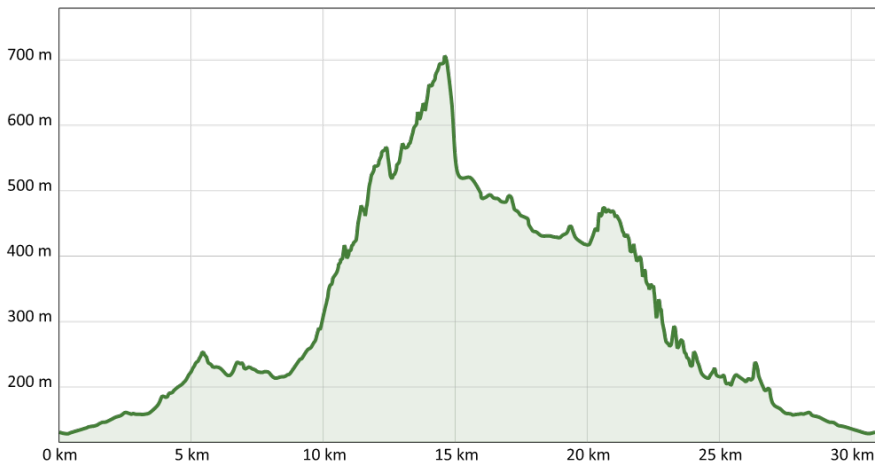
## outdoor-Tipp

Die Burgruine, die Wallfahrtskapelle, die Berghütte und die Höhle mit sagenhafter Aussicht auf dem Tafelberg, sollte man unbedingt gesehen haben. Eine der längsten Tapas-Bars auf Mallorca "Celler Sa Font" in Santa Maria del Camí.

## Route

Santa Maria del Camí (170 m) – Son Torrella – Alaró – Son Penaflor – Es Verger – Castell d'Alaró (822 m) – Orient – Son Pou – Son Roig – Son Torrella – Santa Maria.





©2017 eT4© MAPS | ©2017 KOMPASS-Karten GmbH | ©2017 OSM & Contributors (www.openstreetmap.org)

