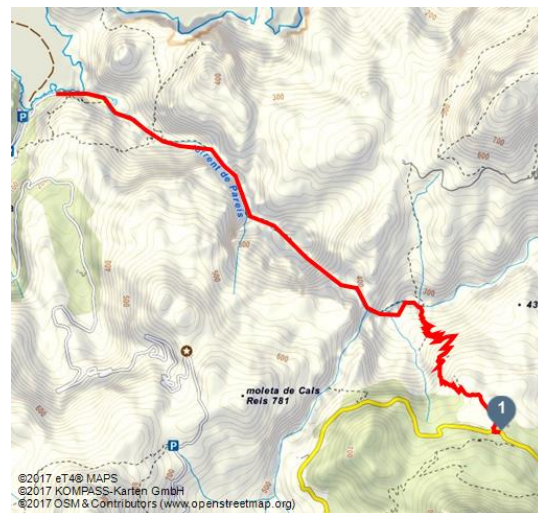











## Mallorca: Durch die Schlucht zum Meer

Wandern



### Tourdaten:

 medium Schwierigkeit	 6,5 km Distanz	 2 h 22 min Dauer	 179 m Höhenmeter
 786 m Höhenmeter absteigend	 630 m Höchster Punkt	 10 m Niedrigster Punkt	

### Adresse:

07108 Port de Soller

### Organisation:

outdoor Premiumtour



QR-Code scannen und diese Seite offline speichern, mit Freunden teilen und mehr.

[https://s.et4.de/dN\\_4](https://s.et4.de/dN_4)

Wer die abenteuerliche Kraxelwanderung durch die enge Felsschlucht Torrent de Pareis bis zum Meer machen möchte, muss einen guten Tag erwischen.

### Anspruch

Nur für trittsichere und erfahrene Wanderer. An einigen Stellen muss hinabgeklettert werden (danach keine Umkehrmöglichkeit!). Nach Regenfällen gefährlich!

### Ausgangspunkt

Restaurant S'Escorca an der Hauptstraße C-710

### Einkehr

Quelle: eT4@

ID: t\_100016201

Zuletzt geändert am 27.03.2017 10:28



Hotel La Calobra, Tel. 0034/971/517016, Kloster Lluc, Tel. 0034/971/520440. Fax 517096, E-Mail: info@lluc.net.

## Beste Zeit

Nach längerer Trockenperiode (mindestens 7 Tage). Tipp: Check der verhältnisse ab der Mündung! Ferner Auskünfte einholen in Escorca bzw. Calobra.

## Karte

Mallorca, Wanderführer, Rolf Goetz, Bergverlag Rother.

## outdoor-Tipp

Ausflug von Sa Calobra per Schiff nach Sóller.

## Route

Von der Bar Escorca auf markiertem Pfad hinab in die Torrent de Pareis-Schlucht. Ab hier dem Schluchtverlauf folgen.



