



Mallorca: Per Rad zur Bucht von Sa Calobra

Biken


E-Bike Touren


Radfahren





Tourdaten:



leicht
Schwierigkeit


42,2 km
Distanz


3 h 44 min
Dauer


1267 m
Höhenmeter


1415 m
Höhenmeter
absteigend


730 m
Höchster Punkt


20 m
Niedrigster Punkt

Adresse:

07108 Port de Soller

Organisation:

outdoor Premiumtour



QR-Code scannen und diese Seite offline speichern, mit Freunden teilen und mehr.

<https://s.et4.de/4XD4>

Hinauf und hinab auf Mallorca: Bei der Radtour durch die Tramuntanaberge zur Bucht von Sa Calobra kommt man ganz schön ins Schwitzen.

Anspruch

Die Strecke bis zur Schlucht sollte nur von Profis befahren werden. Der Abschnitt bis zum Kloster ist auch für weniger Trainierte machbar.

Ausgangspunkt

Lloseta (bei Inca)

Einkehr

Quelle: eT4@

ID: t_100016202

Zuletzt geändert am 27.03.2017 10:26



Einfach und spartanisch: Klosterzellen im Kloster Lluc. Tel. 0034/971/ 520440.

Beste Zeit

Frühjahr und Herbst.

Karte

Tramuntana-Wanderkarte, freytag&berndt, 1:50 000.

outdoor-Tipp

Beliebter Radlertreff: Restaurant auf der Passhöhe Coll de Sa Bataia – mallorquinische Küche! (Tel.0034/971/517017)

Route

Hin- und zurück: Lloseta (184 m) – Selva – Caimari – Coll de Sa Bataia – Kloster Lluc – Bar Escorca – Calobra-Paßstraße (750 m) – Bucht Sa Calobra



