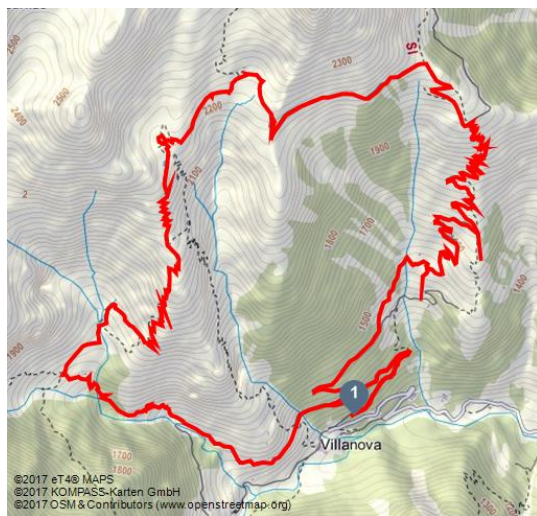




Val Pellice im Piemont: MTB-Tour zu den Alpen Bancet und Crosenna

Biken



Tourdaten:

↔	⌚	↕	↕
20 km	4 h 30 min	1100 m	1100 m
Distanz	Dauer	Höhenmeter	Höhenmeter absteigend
↑	↓		
2287 m	1279 m		
Höchster Punkt	Niedrigster Punkt		

Adresse:

10060 Bobbio Pellice

Autor:

Verena Stitzinger

Organisation:

MountainBIKE

Tour zu zwei uralten Almen mit delikatem Käse – und deftiger Abfahrt.



QR-Code scannen und diese Seite offline speichern, mit Freunden teilen und mehr.

<https://s.et4.de/rS73>

Kondition: schwer

Fahrtechnik: schwer

Route: Villanova – Colletta delle Faure (2109 m) – Alpe Bancet (2241 m)– Col Content (2110 m) – Alpe Crosenna (1653 m) – Villanova

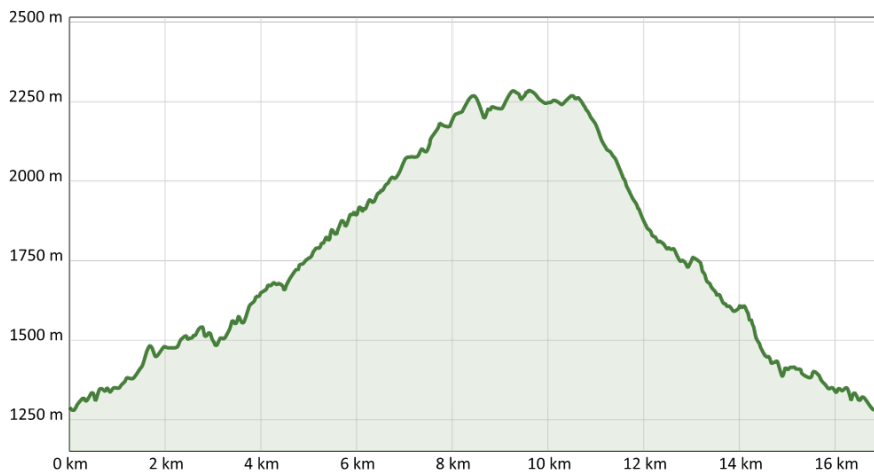
Beschreibung: Auf Fahrstraße zum Colletta delle Faure und zur Alpe Bancet. Hier startet ein super Singletrail: erst leicht ansteigend, dann steil mit vielen Spitzkehren zum Col Content und zur Alpe Crosenna. Als Nachspeise wartet ein anspruchsvoller Singeltrail.

Quelle: eT4@

ID: t_100018015

Zuletzt geändert am 27.06.2016 14:22

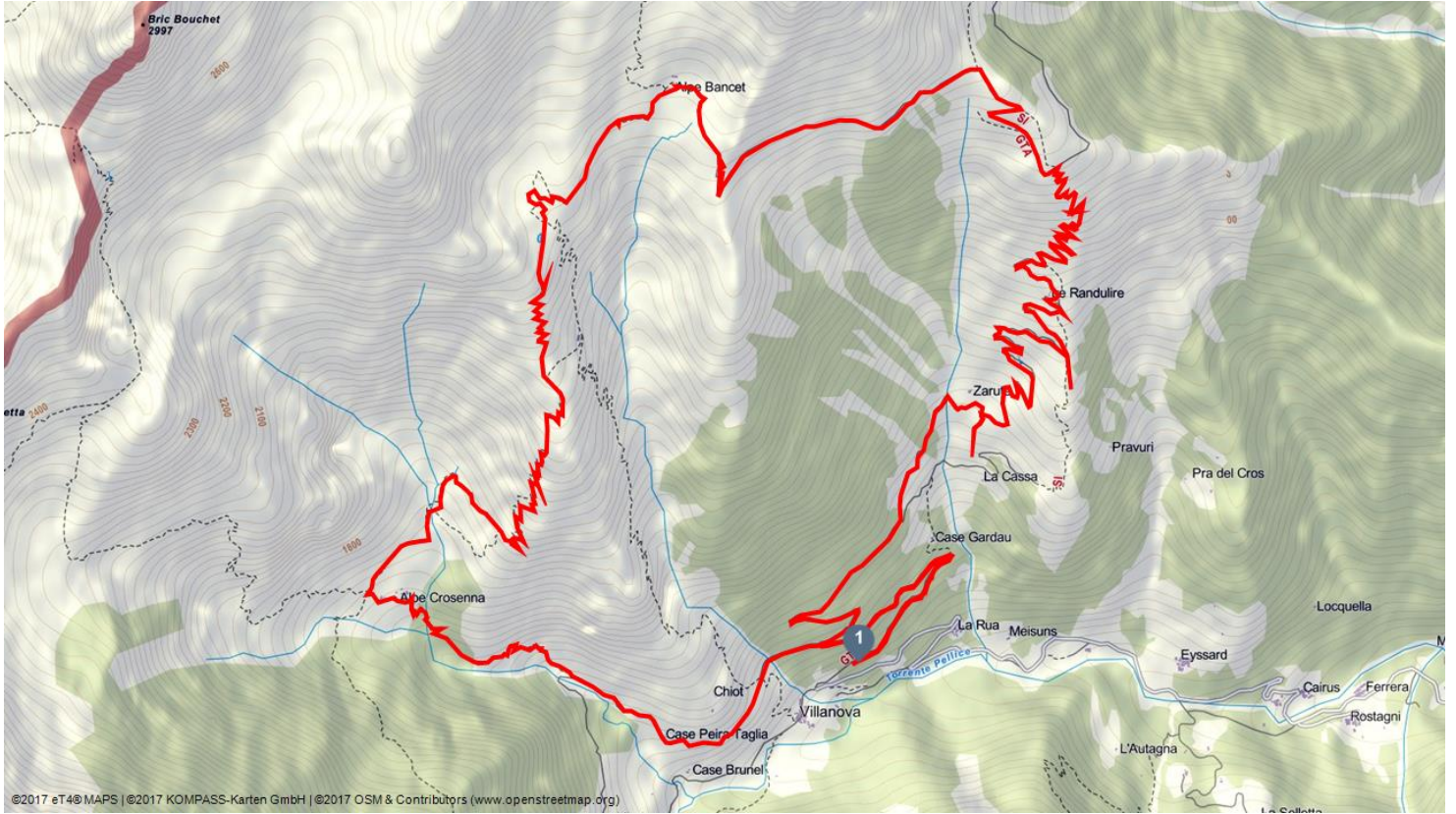






Mountainbiken Val Pellice





©2017 eT4® MAPS | ©2017 KOMPASS-Karten GmbH | ©2017 OSM & Contributors (www.openstreetmap.org)

