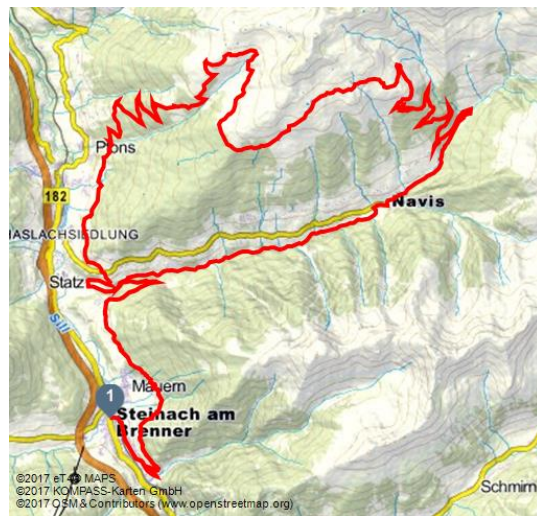





## Wipptal: Tour 1 - Almenrunde über dem Navistal

Biken



### Tourdaten:



53,8 km  
Distanz



5 h  
Dauer



1800 m  
Höhenmeter  
(aufsteigend)



2272 m  
Höchster Punkt



1016 m  
Niedrigster Punkt

### Adresse:

6150 Steinach am Brenner

### Autor:

Ralf Glaser

### Organisation:

MOUNTAINBIKE Premiumtour

**Der lange Aufstieg wird belohnt durch umwerfende Blicke in Richtung Nordkette und das gesamte Wipptal. Bergab locken einige schöne Trails.**

**Kondition:** schwer

**Fahrtechnik:** mittel

**Route:** Unscheinbar biegt das Navistal nahe Steinach zu den Tuxer Alpen ab. Im hinteren Talgrund öffnet sich ein Kessel mit weiten Almen und vielen, gut fahrbaren Wegen. Die technischen Schwierigkeiten halten sich in Grenzen, konditionelle gibt es umso mehr – die schöne Querung über fünf Hochalmen will verdient sein. Zum Ausgleich warten Traumblicke über Stubai Alpen, Wipptal und die Nordkette bei Innsbruck – und bergab einige kurzweilige Trailvarianten.



QR-Code scannen und diese Seite offline speichern, mit Freunden teilen und mehr.

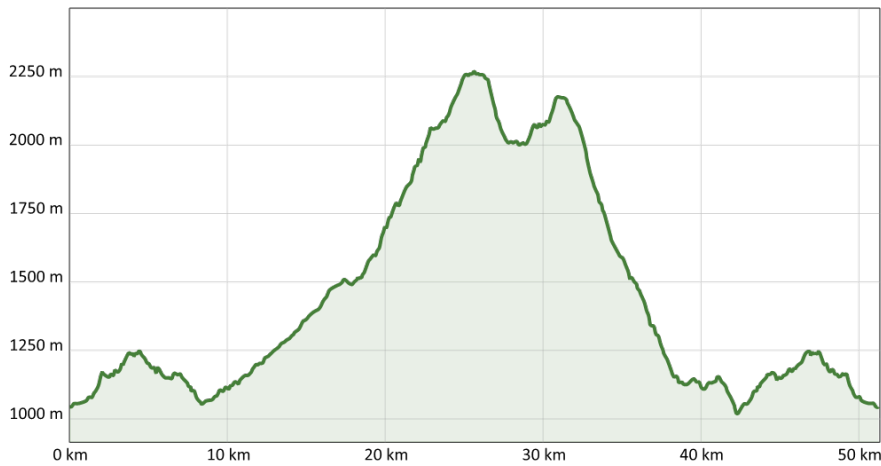
<https://s.et4.de/s--2>

Quelle: destination.one

ID: t\_100018535

Zuletzt geändert am 27.02.2017, 10:53





Wipptal - © Ralf Glaser



