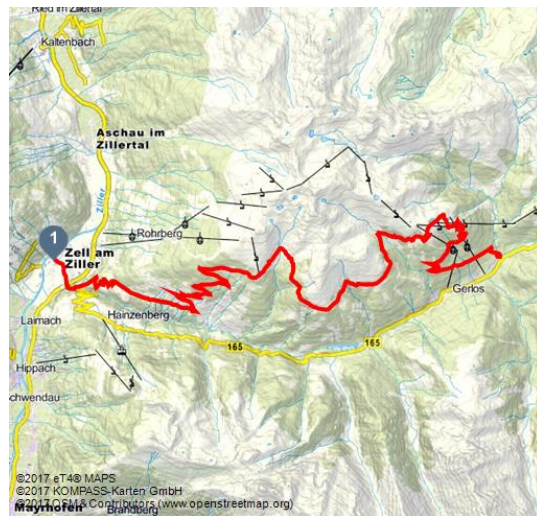





Gerlospass: Tour 2 - Panoramatour durch die Zillertal-Arena

Biken



Tourdaten:



30 km
Distanz



7 h
Dauer



2500 m
Höhenmeter



2011 m
Höchster Punkt



574 m
Niedrigster Punkt

Adresse:

6283 Zell am Ziller

Autor:

Christoph Malin

Organisation:

MOUNTAINBIKE Premiumtour

Der lange Anstieg von Zell am Ziller zum Isskogel ist hartes Brot, doch wegen der Panoramablicke absolut lohnend. Leichter geht's in Gegenrichtung ...

Kondition: schwer

Fahrtechnik: mittel

Die lange Auffahrt ab Zell am Ziller zur Kreuzwiesenalmhütte und weiter zum Isskogel verlangt auch gut trainierten Bikern viel ab. Zum Ausgleich liefert die Panoramatour zwischen der Kreuzwiesen- und Innerertensalm mit ihrem Rundumblick auf die vergletscherten Dreitausender des Zillertals aber auch unvergessliche Eindrücke. Die lockere Alternative: Man wählt die Tour 1 bis zur Kreuzwiesenhütte und fährt dann entspannt ins Tal ab.



QR-Code scannen und diese Seite offline speichern, mit Freunden teilen und mehr.

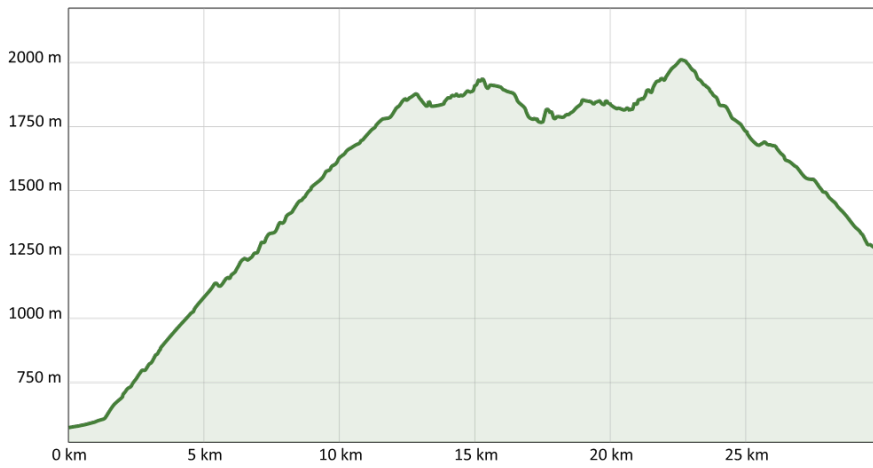
<https://s.et4.de/4cl4>

Quelle: eT4®

ID: t_100018549

Zuletzt geändert am 28.02.2017 10:47





Gerlospass - © Christoph Malin



