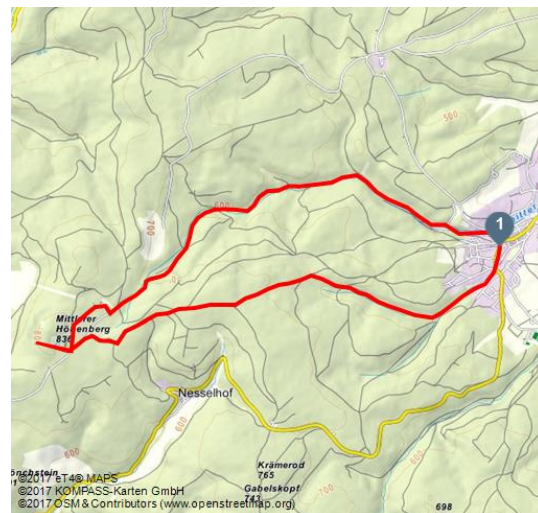




Thüringer Wald: Rundwanderung zur Ebertswiese


Wandern





Tourdaten:


leicht
Schwierigkeit


14 km
Distanz


4 h 19 min
Dauer


427 m
Höhenmeter


424 m
Höhenmeter
absteigend


795 m
Höchster Punkt


455 m
Niedrigster Punkt

Bewertungen:

★★☆☆☆ Kondition

Adresse:

99897 Tambach-Dietharz

Die blumenreiche Ebertswiese gehört zu den schönsten Flecken im Thüringer Wald. Ebenso malerisch sind der geheimnisvolle Spittergrund, der rauschende Spitterfall und ein versteckter Bergsee - Baden erlaubt.

Anspruch

Die einfache Rundtour führt größtenteils über Forstwege. Nur am Spitterfall wartet eine steilere, aber unproblematische Stelle.

Anfahrt

Mit dem Auto: Von Gotha über die B247 und B88 bis nach Tambach-Dietharz. Per Bus: Von Gotha mit der Linie 851. Der Fahrplan steht unter rvg-gotha.de

Ausgangspunkt

Die Wanderung zur Ebertswiese startet und endet in der Schützengasse, Tambach-Dietharz.



QR-Code scannen und diese Seite offline speichern, mit Freunden teilen und mehr.

<https://s.et4.de/kXD4>

Quelle: eT4@

ID: t_100044211

Zuletzt geändert am 27.03.2017 11:28



Einkehr

In Tambach-Dietharz gibt es einige Gaststätten. Auf halber Strecke rastet man im Berg gasthof Ebertswiese oder stärkt sich beim Imbiss am benachbarten Bergsee.

Beste Zeit

Ende April bis Ende Oktober; Tipp: Tour auf Blütezeiten legen!

Karte

Topografische Karte des Thüringer Landesvermessungsamts, Naturpark Thüringer Wald, Blatt 8, »Tambach-Dietharz und Umgebung«, 1:25.000, 5,10 Euro; Kompass-Karte »Westlicher Naturpark Thüringer Wald« WK 812, 1:50.000, 9,95 Euro; Rother Wanderführer »Thüringer Wald mit Rennsteig«, 12,90 Euro, Tour 21.

Infos

Tourist Information Thüringen, Tel. 0361/37420, thueringenentdecken.de
Tourist Information Tambach-Dietharz, Tel. 036252/34428, tambach-dietharz.de

outdoor-Tipp

Wem die Tour zu kurz ist, der kann sie mit der Wanderung »Rund um die Höhnberge« (17 km) zu einem Zwei-Tages-Trip mit Übernachtung in Floh-Seligenthal erweitern, feine Ausblicke und im Sommer die Orchideenblüte genießen.

Route

Von der Schützengasse aus führt die Route zunächst über die Spitterstraße in den Spittergrund. Wer will, stattet hier einem der ältesten Schwimmbäder Thüringens einen Besuch ab. Das Becken wird vom benachbarten Bergbach gespeist (Tel. 036252/34428). Anschließend folgt der Weg, mit einem gelben Quadrat markiert, der Spitter über eine kleine Forstwegallee. An der Georgenthaler Wand und der Schnapsbuche vorbei überquert man kurz hinter einem kleinen Teich den Bergbach und erreicht wenig später die Kaskaden des Spitterfalls. Nach einem kleinen Anstieg trifft der Weg auf den Rennsteig, dem man bis zur Ebertswiese folgt. Hier lohnt sich ein Abstecher zu dem kleinen, in einem ehemaligen Steinbruch gelegenen Bergsee, der im Sommer zu einem Bad einlädt. Aber Vorsicht, die Ufer fallen steil bis zu dreizehn Meter tief ins Wasser ab! Auf dem Rückweg von der Ebertswiese hält man sich rechts in Richtung der Alten Ausspanne. Dort stößt man auf den mit einem grünen »L« gekennzeichneten Lutherweg, der nach links in Richtung Tambach-Dietharz führt. Nach gut 1,5 Kilometern beschreibt er an einer Schutzhütte eine scharfe Rechtskurve und setzt sich entlang des Rechten Tambach zu einer Wegkreuzung fort. Hier wählt man die zweite Abzweigung links, und nach rund



einem Kilometer zeigt ein kleiner Pfad nach rechts oben zum Lutherbrunnen. Nach einem Schluck Quellwasser geht es schließlich über die Tammichstraße und die Schmalkalder Straße wieder zurück zum Ausgangspunkt.



