



Dreiländereck: Ins Gerolsteiner Land








Rennrad



Ins Gerolsteiner Land - © Dennis Stratmann



Tourdaten:

			
medium Schwierigkeit	84,6 km Distanz	3 h 25 min Dauer	1094 m Höhenmeter
			
1093 m Höhenmeter absteigend	624 m Höchster Punkt	357 m Niedrigster Punkt	

Adresse:

54595 Prüm

Organisation:

RoadBIKE



QR-Code scannen und diese Seite offline speichern, mit Freunden teilen und mehr.

<https://s.et4.de/jwS3>

Die etwas kürzere Runde führt von Prüm Richtung Osten nach Gerolstein in der Vulkaneifel – in die Heimat des ehemaligen Profi Teams.

Route: Prüm -> Schwirzheim -> Büdesheim -> Gerolstein -> Hillesheim -> Oberbettingen -> Lissendorf -> Jünkerath -> Schüller -> Stadtkyll -> Hallschlag -> Ormont -> Neuendorf -> Olzheim -> Gondenbrett -> Prüm

Quelle: destination.one

ID: t_100051295

Zuletzt geändert am 23.09.2016 17:15



