



Piemont: Hoch auf den Stadtberg Turins

Rennrad




Auf den Stadtberg Turins - © Heiko Mandl





Tourdaten:


medium
Schwierigkeit


71,2 km
Distanz


3 h 20 min
Dauer


884 m
Höhenmeter


886 m
Höhenmeter
absteigend


679 m
Höchster Punkt


237 m
Niedrigster Punkt

Adresse:

10040 Pralormo

Organisation:

RoadBIKE



QR-Code scannen und diese Seite offline speichern, mit Freunden teilen und mehr.

<https://s.et4.de/4SP3>

Lange, meist flache Tour Richtung Turin mit einer Bergwertung hinauf zur Wallfahrtskirche Basilica di Superga.

Route: Pralormo -> Poirino -> Riva presso Chieri -> Chieri -> Valle Ceppi -> Pino Torinese -> Superga -> Baldissero -> Riva presso Chieri -> Pralormo

Quelle: destination.one

ID: t_100051333

Zuletzt geändert am 23.09.2016 18:20



