

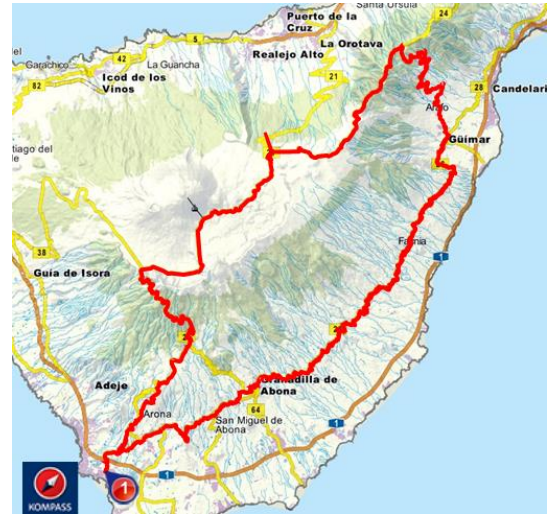


## Teneriffa: Durch die Cañadas








Rennrad



Durch die Cañadas - © Gerhard Eisenschink



### Tourdaten:

			
sehr schwer Schwierigkeit	169,4 km Distanz	6 h 45 min Dauer	5397 m Höhenmeter (aufsteigend)
			
5398 m Höhenmeter (absteigend)	2372 m Höchster Punkt	26 m Niedrigster Punkt	

### Adresse:

38650 Playa de los Cristianos

### Organisation:

RoadBIKE



QR-Code scannen und diese Seite offline speichern, mit Freunden teilen und mehr.

<https://s.et4.de/gy73>

**Die hammerharte Tour durch die faszinierende Lavalandschaft belohnt den Sportler mit tollen Ausblicken.**

**Route:** Los Cristianos -> Vilaflor -> El Portillo -> Arofo -> Güímar -> Fasnía -> Arico el Nuovo -> Grandilla de Abona -> San Miguel -> Los Cristianos

Quelle: destination.one

ID: t\_100052395

Zuletzt geändert am 23.09.2016, 19:30



