



## Kanaren: Lanzarote - Die Schwarze

Rennrad





Lanzarote - Die Schwarze - © Ralf Schanze





### Tourdaten:

  
medium  
Schwierigkeit

  
87,7 km  
Distanz

  
3 h 30 min  
Dauer

  
909 m  
Höhenmeter

  
970 m  
Höhenmeter  
absteigend

  
366 m  
Höchster Punkt

  
20 m  
Niedrigster Punkt

### Adresse:

35510 Puerto del Carmen

### Organisation:

RoadBIKE



QR-Code scannen und diese Seite offline speichern, mit Freunden teilen und mehr.

<https://s.et4.de/dtQ3>

**Einrollrunde durchs Innere der Insel. Höhepunkt ist die Durchquerung des Nationalparks Montañas del Fuego.**

**Route:** Puerto del Carmen -> Conil -> Yalza -> Mancha Blanca -> Tiagua -> Mozaga -> El Grifo -> Puerto Calero -> Playa Branca

Quelle: eT4@

ID: t\_100052873

Zuletzt geändert am 23.09.2016 17:32





©2017 eT4® MAPS | ©2017 KOMPASS-Karten GmbH | ©2017 OSM & Contributors (www.openstreetmap.org)

