



Kanaren: Fuerteventura - Die Karge

Rennrad



Fuerteventura -Die Karge - © Ralf Schanze





©2017 eT4@ MAPS
©2017 KOMPASS-Karten GmbH
©2017 OSM & Contributors (www.openstreetmap.org)


Tourdaten:



schwer
Schwierigkeit


121,5 km
Distanz


4 h 48 min
Dauer


2322 m
Höhenmeter


2315 m
Höhenmeter
absteigend


588 m
Höchster Punkt


6 m
Niedrigster Punkt

Adresse:

35660 Corralejo

Organisation:

RoadBIKE



QR-Code scannen und diese Seite offline speichern, mit Freunden teilen und mehr.

<https://s.et4.de/qwh3>

Anspruchsvolle Inseldurchquerung durch die Berge. Zwei kräftezehrende Pässe, zum Teil heftiger Gegenwind.

Route: Corralejo -> Villaverde -> La Oliva -> Tefia -> Betancuria -> Pájara -> Costa Calma -> Morro Jable

Quelle: eT4@

ID: t_100052888

Zuletzt geändert am 23.09.2016 17:31



