

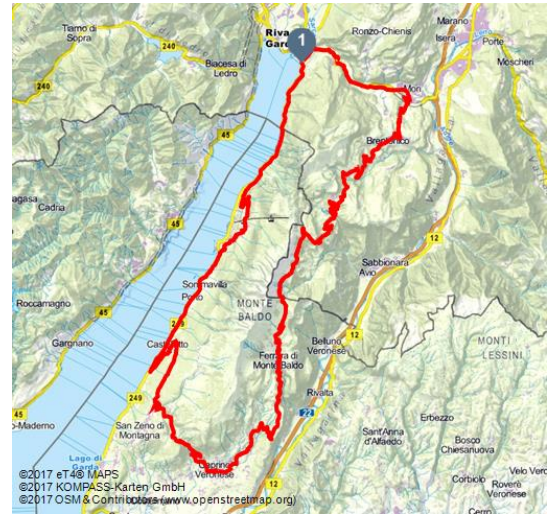


Lago di Garda: Um den Monte Baldo








Rennrad



Um den Monte Baldo - © Gerhard Eisenschink



Tourdaten:

			
sehr schwer Schwierigkeit	116,8 km Distanz	4 h 40 min Dauer	4598 m Höhenmeter (aufsteigend)
			
4593 m Höhenmeter (absteigend)	1622 m Höchster Punkt	66 m Niedrigster Punkt	

Adresse:

38069 Torbole

Organisation:

RoadBIKE



QR-Code scannen und diese Seite offline speichern, mit Freunden teilen und mehr.

<https://s.et4.de/sL72>

Die fordernde Panoramatur bietet tolle Ausblicke auf den Gardasee und die Bergwelt des Monte Baldo im Osten.

Route: Torbole -> Malcesine -> Villanova -> Caprino -> Spiazzi -> Brentonico -> Mori -> Torbole

Quelle: destination.one

ID: t_100052956

Zuletzt geändert am 23.09.2016, 17:45



