



## Korsika Etappe 2: Quer durch das Gebirge im Meer








Rennrad



Durch das Gebirge im Meer - © Christian Lampe



### Tourdaten:

			
sehr schwer Schwierigkeit	152,1 km Distanz	6 h 10 min Dauer	3954 m Höhenmeter (aufsteigend)
			
3956 m Höhenmeter (absteigend)	1168 m Höchster Punkt	2 m Niedrigster Punkt	

### Adresse:

17031 Bastia

### Organisation:

RoadBIKE



QR-Code scannen und diese Seite offline speichern, mit Freunden teilen und mehr.

<https://s.et4.de/RqF3>

Die anspruchsvolle Tour führt zunächst über traumhafte kleine Straßen und später ziemlich hoch hinaus.

**Route:** St.Florent -> Lento -> Ponte Leccia -> Corte -> Venaco -> Bocognano -> Mezzavia -> Ajaccio

Quelle: destination.one

ID: t\_100054231

Zuletzt geändert am 23.09.2016, 17:35



