



Allgäu: Drei-Pässe-Runde








Rennrad



Drei-Pässe-Runde - © Gerhard Eisenschink



Tourdaten:

			
sehr schwer Schwierigkeit	221,4 km Distanz	8 h 50 min Dauer	3359 m Höhenmeter
			
3358 m Höhenmeter absteigend	1682 m Höchster Punkt	533 m Niedrigster Punkt	

Adresse:

87629 Füssen

Organisation:

RoadBIKE



QR-Code scannen und diese Seite offline speichern, mit Freunden teilen und mehr.

<https://s.et4.de/Hdr4>

Königsetappe mit knackigen Anstiegen, etwa auf den steilen Riedbergpass oder den Hochtannbergpass.

Route: Füssen -> Nesselwang -> Wertach -> Oberjoch -> Sonthofen -> Fischen -> Egg -> Mellau -> Warth -> Elmen -> Weißenbach -> Reutte -> Füssen

Quelle: eT4@

ID: t_100054259

Zuletzt geändert am 23.09.2016 17:00



