

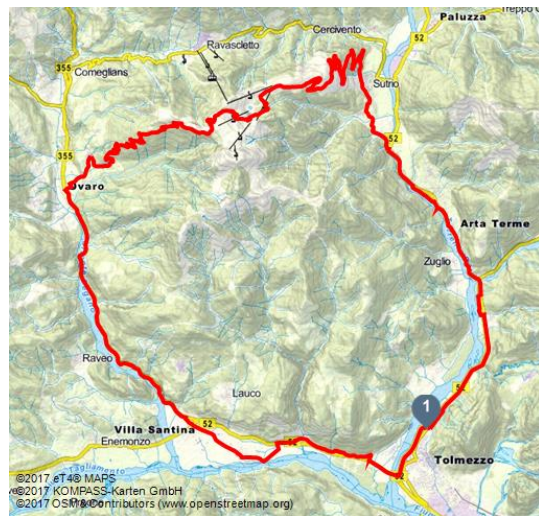


Friaul: Auf den Monte Zoncolan








Rennrad



Auf den Monte Zoncolan - © Heiko Mandl



Tourdaten:

			
sehr schwer Schwierigkeit	55,2 km Distanz	2 h 13 min Dauer	1882 m Höhenmeter
			
1882 m Höhenmeter absteigend	1731 m Höchster Punkt	325 m Niedrigster Punkt	

Adresse:

33028 Tolmezzo

Organisation:

RoadBIKE



QR-Code scannen und diese Seite offline speichern, mit Freunden teilen und mehr.

<https://s.et4.de/nyh3>

Kurze, aber dafür anspruchsvolle Runde auf den Monte Zoncolan, eine der härtesten Pässstraßen der Region.

Route: Tolmezzo -> Villa Santina -> Ovaro -> Priòla -> Arta Terme -> Tolmezzo

Quelle: eT4@

ID: t_100054943

Zuletzt geändert am 23.09.2016 17:26



