



Friaul: Durchs Hinterland von Udine

Rennrad





Durchs Hinterland von Udine - © Heiko Mandl





Tourdaten:


medium
Schwierigkeit


73,3 km
Distanz


2 h 55 min
Dauer


909 m
Höhenmeter


904 m
Höhenmeter
absteigend


627 m
Höchster Punkt


43 m
Niedrigster Punkt

Adresse:

41037 Cividale

Organisation:

RoadBIKE



QR-Code scannen und diese Seite offline speichern, mit Freunden teilen und mehr.

<https://s.et4.de/Mbg3>

Die ersten Kilometer der Runde erfordern Kletterkünste, danach geht es flach durch das Hinterland von Udine.

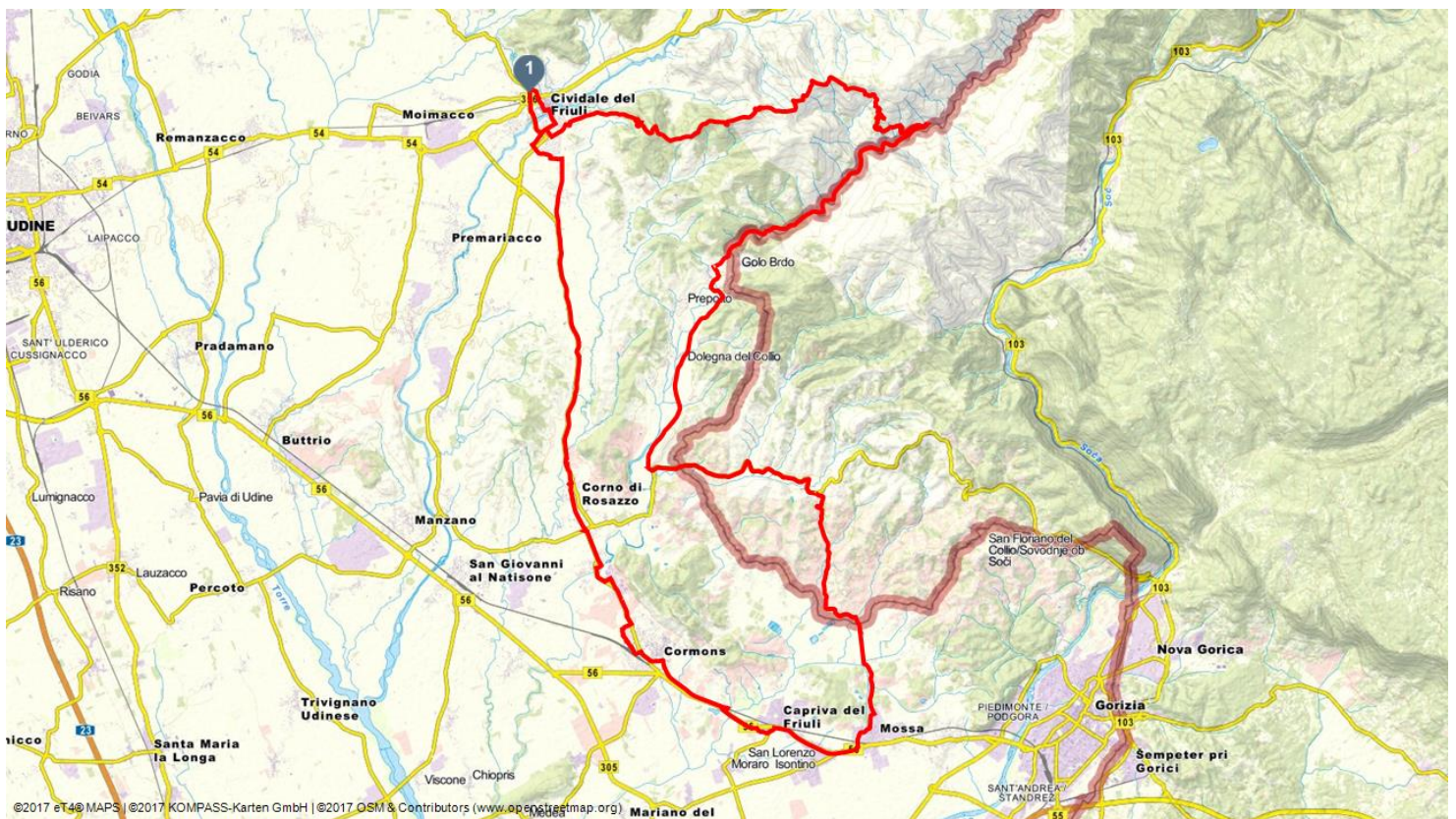
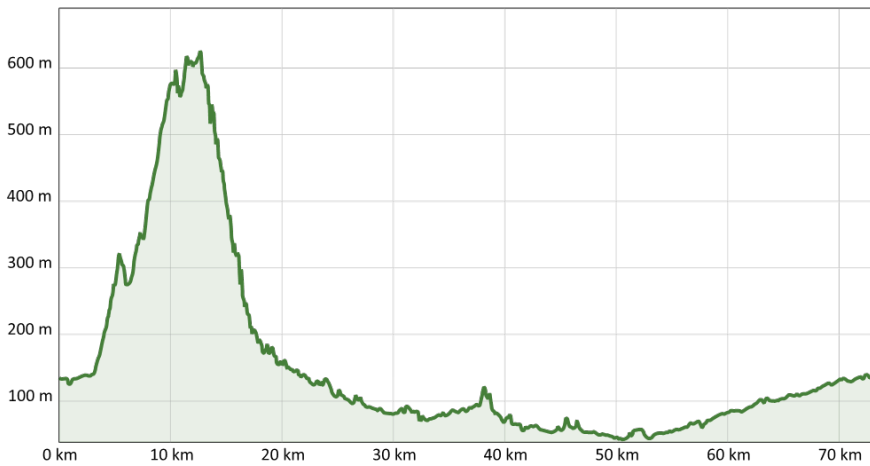
Route: Cividale -> Oborza -> Cras -> Delegna del Collio -> Venco -> Dobrovo -> S. Lorenzo -> Cormòns -> Visinale -> Cividale

Quelle: eT4@

ID: t_100054946

Zuletzt geändert am 23.09.2016 17:27





©2017 ET & MAPS | ©2017 KOMPASS-Karten GmbH | ©2017 OSM & Contributors (www.openstreetmap.org)

