

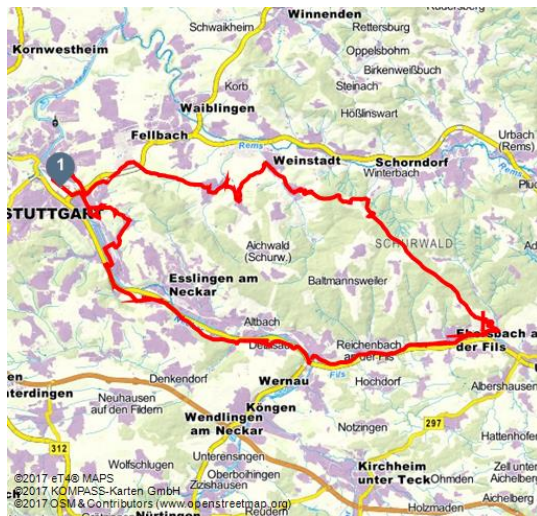


## Städtecheck Stuttgart: Flussfahrt an Neckar, Fils und Rems

Rennrad





Stuttgart: Flussfahrt an Neckar, Fils und Rems - © Benjamin Hahn





### Tourdaten:

  
medium  
Schwierigkeit

  
74,9 km  
Distanz

  
3 h  
Dauer

  
727 m  
Höhenmeter  
(aufsteigend)

  
725 m  
Höhenmeter  
(absteigend)

  
502 m  
Höchster Punkt

  
221 m  
Niedrigster Punkt

### Adresse:

70173 Stuttgart

### Organisation:

RoadBIKE



QR-Code scannen und diese Seite offline speichern, mit Freunden teilen und mehr.

<https://s.et4.de/vK93>

**Wer ein Bergzeitfahren mit einem Blick in die Stadtgeschichte verbinden möchte, fährt vom Start am Stadion des VfB Stuttgart über Obertürkheim aus zur Grabkapelle auf den Württemberg hinauf.**

**Route:** König Wilhelm I. ließ das Mausoleum zwischen 1820 und 1824 als ewigen Liebesbeweis für seine jung verstorbene Frau Katharina errichten. Vielen gilt die Grabkapelle als romantischster Ort des Landes, auch dank des herrlichen Blicks auf das Neckartal bei Stuttgart. Unromantisch anstrengend folgt die Tour von hier dem Streckenverlauf der RTF Rund um Stuttgart. Zunächst flach entlang an Neckar und Fils, wartet schließlich auf dem Weg Richtung Remstal die Bergwertung des Tages. Anschließend geht es durch die Weinberge dieser Art Miniaturausgabe der Toskanain stetem Auf und Ab zurück Richtung Stuttgart. Das Ziel liegt direkt am Cannstatter Wasen, wo jedes Jahr im Herbst das große Cannstatter Volksfest stattfindet.

Quelle: destination.one

ID: t\_100079201

Zuletzt geändert am 17.10.2016, 12:54



