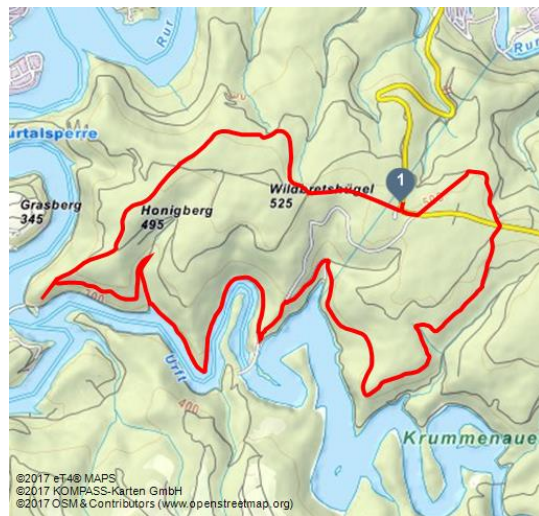











Eifel: 3-Seen-Runde Kermeter

Wandern



Tourdaten:

			
leicht	15,2 km	4 h 36 min	429 m
Schwierigkeit	Distanz	Dauer	Höhenmeter
			
421 m	504 m	287 m	
Höhenmeter absteigend	Höchster Punkt	Niedrigster Punkt	

Adresse:

52396 Heimbach

Autor:

Niko Dohmen

Organisation:

outdoor Premiumtour

Diese Tour über den Bergrücken Kermeter bietet schöne Ausblicke auf Rursee, Obersee & Urfsee...

Anspruch

Problemlose Wanderung über Schotter-, Wald- und Wiesenwege.

Anfahrt

Von Nideggen über die L 249 an Abenden, Blens und Hausen vorbei, durch Hasenfeld bis zum Parkplatz Kermeter fahren.

Ausgangspunkt

Los geht es am Parkplatz Kermeter an der L15, er liegt zirka 3,5 Kilometer oberhalb der Staumauer

Einkehr



QR-Code scannen und diese Seite offline speichern, mit Freunden teilen und mehr.

<https://s.et4.de/m6d2>

Quelle: eT4®

ID: t_100178513

Zuletzt geändert am 20.07.2018 11:29



Im Ausflugslokal Urfttalsperre auf halbem Weg kommen hausgemachte Suppen und Eintöpfe sowie selbstgebackener Kuchen auf den Tisch. Optische Leckerbissen: die herrlichen Blicke über den See und rüber nach Vogelsang. Das Restaurant im Netz: urftseemauer.de

Beste Zeit

Von Frühling bis Herbst

Karte

Wanderkarte Nationalpark Eifel (Nr. 50) des Eifelvereins, 2015, Maßstab 1:25000, 10 Euro.

Infos

Hervorragende Anlaufstellen sind die Nationalpark-Tore sowie das Nationalpark-Zentrum in Vogelsang. Infos: nationalpark-eifel.de

outdoor-Tipp

An zehn meist interaktiven Stationen gibt der »Wilde Weg« (1,5 km) einen interessanten Einblick in die Waldentwicklung und die Artenvielfalt des Nationalparks. Der Erlebnispfad startet ebenfalls am Parkplatz Kermeter.

Route

Vom Parkplatz Kermeter folgt die Strecke der Beschilderung zum Aussichtspunkt Hirschley im Westen (ca. 2 Kilometer). Hat man den Tiefblick auf den Rursee ausgiebig genossen, geht es am Honigberg (495 m) vorbei und dann steil hinab nach Südwesten, wo die Tour hinter einer Fahrstraße in östliche Richtung dreht und ein Stück parallel zum Urftseerandweg verläuft.

Zu diesem geht es bald hinab, er leitet nach rund 2,5 Kilometern zur beeindruckenden Urftstauwand, wo sich eine Mittagspause anbietet. Anschließend geht es leicht ansteigend und stets parallel zum Ufer durch den Wald nach Nordosten auf einem Weg, der bald in eine Fahrstraße übergeht, auf dem nach links abbiegenden Pfad lässt sich die Tour abkürzen.

Die längere Variante folgt für etwa 500 Meter der Straße hinab, an einer scharfen Rechtskurve zweigt die Wanderung nach links ab (Ausschilderung »Abtei Mariawald«). Nun geht man leicht ansteigend nach Südosten um einen Ausläufer des Kermeter herum. Danach hält die Strecke in nordöstlicher Richtung auf die L15 zu. Dahinter geht es ein Stück weiter Richtung Abtei Mariawald, bevor die Beschilderung zurück zum Parkplatz Kermeter weist.



Das Herz des Nationalparks schlägt im wilden Kermeter. Diese Traumtour über den Bergrücken leitet durch tiefe Rotbuchen-Mischwälder zu einem der schönsten Seeblicke und hinab an die Ufer des »Eifel-Amazonas«.



eifel-3 - © Wikimedia (gemeinfrei)

