

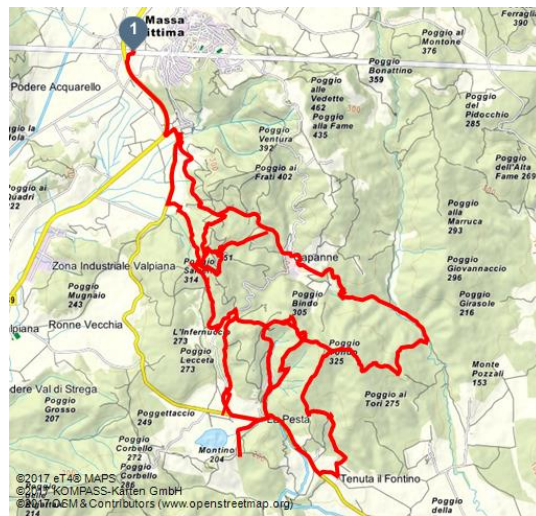


La Pesta

Biken



La Pesta - © Adrian Greiter



Tourdaten:

↔	🕒	^	v
40,5 km	5 h	970 m	970 m
Distanz	Dauer	Höhenmeter (aufsteigend)	Höhenmeter (absteigend)
↑	↓		
341 m	110 m		
Höchster Punkt	Niedrigster Punkt		

Adresse:

58040 Massa Marittima



QR-Code scannen und diese Seite offline speichern, mit Freunden teilen und mehr.

<https://s.et4.de/QH82>

MTB Tour aus MB 1218 La Pesta

Kondition: mittel bis schwer

Fahrtechnik: mittel bis schwer (S2, teilweise S3*)

Charakter: Diese mit Trails vollgepackte Tour bietet Bikespaß pur – und findet ihren krönenden Abschluss im beliebten "Canyon"-Trail.

Route: Bikehotel Massa Vecchia (200 m) – Forni – Poggio Serra- bottini (351 m) – Poggio Bindo (306 m) – La Pesta (171 m) – Poggio Tondo (325 m) – La Pesta – Poggio Tondo – Osteria del Minatore (196 m) – Poggio Salcerini (318 m) – "Canyon" – Massa Vecchia

Beschreibung: Am "Parco de Canyon" geht's los mit den Trails! Nach dem pumptrackähnlichen Trail "Picci's Whoop" wartet der Trail "Nuovo Canyon". Auf dem Trail "Pallhuber Uphill" geht's hinauf und auf flowigen Pfaden wieder hinab zum Trail "Gianni", auch "kleiner Canyon" genannt. Kurz auf der Landstraße Richtung Capane, und schon führen die kurzen Trails "Zumi 1" und "Zumi 2" zum Trail "La Pesta". Dieser zumeist flowige Trail führt ins Örtchen La Pesta. Auf der

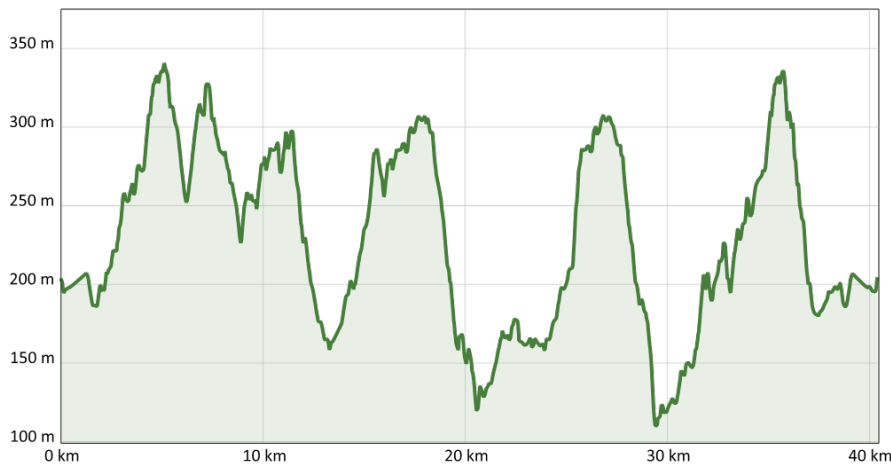
Quelle: destination.one

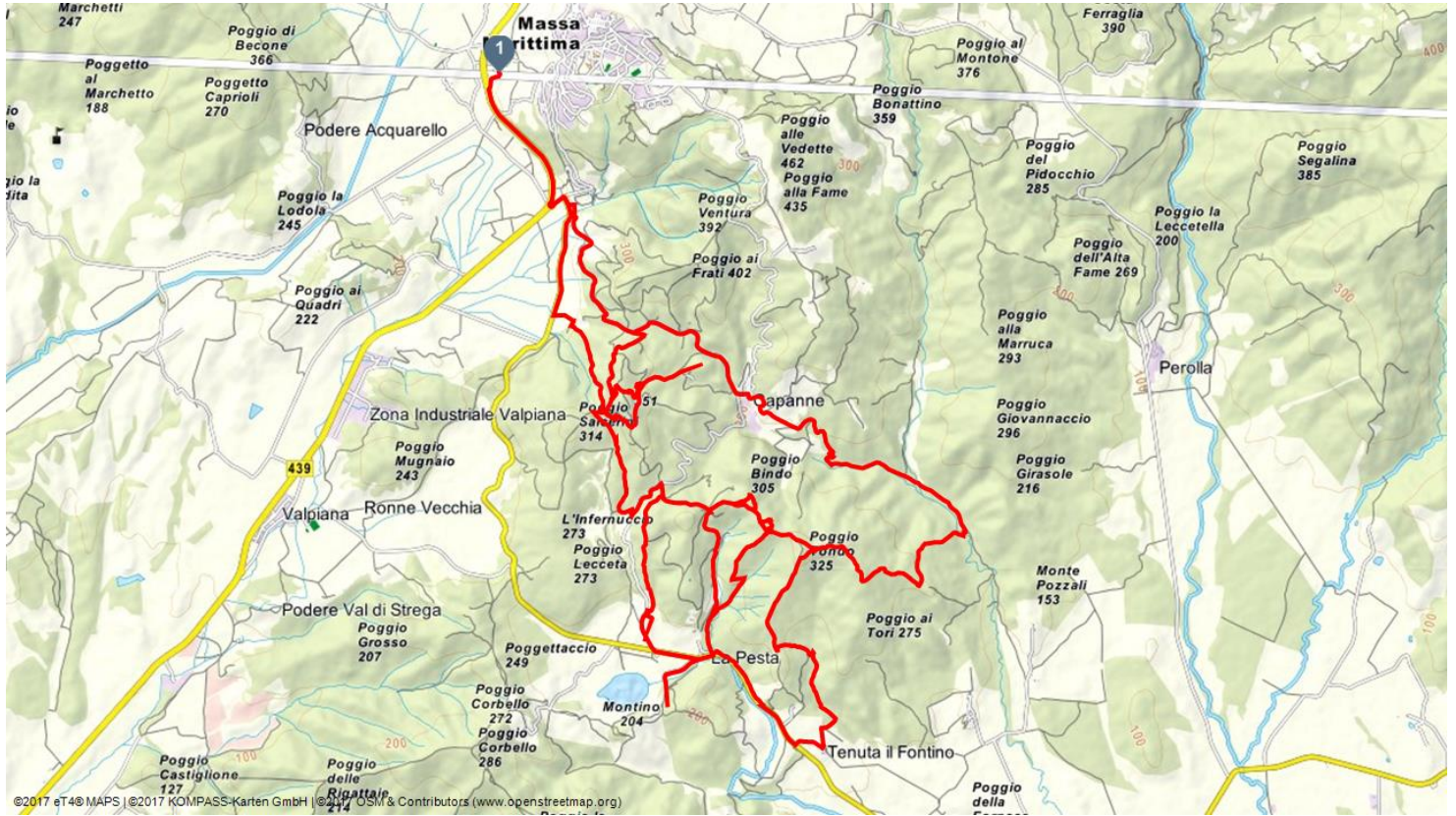
ID: t_100244674

Zuletzt geändert am 30.10.2018, 00:24



Landstraße wieder ein Stück Richtung Capane zum Agriturismo "Il Felciaio". Direkt dahinter leiten nette Trails zu einer Feuerschneise. Auf dieser hinab zum Einstieg in den Trail "Fontino", der zum Weingut "Tenuta del Fontino" führt. Wieder in La Pesta, folgt man nach etwa 300 Metern dem parallel zur Landstraße verlaufenden Trail "Frischi". Abermals in La Pesta angekommen, biegt man links ab zum Lago dell'Accesa und hinauf zur Feuerschneise. Hier geht es diesmal links zum Trail "Casteldiruto". Am Ende des fast zwei Kilometer langen Trails fährt man auf Schotter nach Capane. Weiter auf ruhiger Nebenstraße zum "Parco de Canyon". Hier wartet als Abschluss der legendäre "Canyon"-Trail. Wer diesen Hohlweg öfter fahren will, strampelt den parallel verlaufenden "Canyon Uphill" wieder bergauf.





©2017 eT4® MAPS | ©2017 KOMPASS-Karten GmbH | ©2017 OSM & Contributors (www.openstreetmap.org)

