



Bucklige Welt: Die Wiener Alpen lassen grüßen








Rennrad



Die Wiener Alpen lassen grüßen - © Peter Fröhlich



Tourdaten:

			
sehr schwer	149,4 km	6 h	3274 m
Schwierigkeit	Distanz	Dauer	Höhenmeter
			
3273 m	1385 m	358 m	
Höhenmeter absteigend	Höchster Punkt	Niedrigster Punkt	

Adresse:

2853 Bad Schönau

Organisation:

RoadBIKE



QR-Code scannen und diese Seite offline speichern, mit Freunden teilen und mehr.

<https://s.et4.de/mzh3>

Tour mit alpinem Charakter und sechs Anstiegen. Traumhafte und anstrengende Runde vor spektakulärer Kulisse.

Route: Bad Schönau -> Krumbach -> Aspang-Markt -> Kirchberg -> Trattenbach -> Rettenegg -> Semmering -> Neunkirchen -> Petersbaumgarten -> Bad Schönau

Quelle: eT4@

ID: t_28532854

Zuletzt geändert am 23.09.2016 17:09



