



Bucklige Welt: Wo der Wein wächst

Rennrad





Wo der Wein wächst - © Peter Fröhlich





Tourdaten:



medium
Schwierigkeit


97,1 km
Distanz


3 h 50 min
Dauer


899 m
Höhenmeter


904 m
Höhenmeter
absteigend


521 m
Höchster Punkt


202 m
Niedrigster Punkt

Adresse:

2853 Bad Schönau

Organisation:

RoadBIKE



QR-Code scannen und diese Seite offline speichern, mit Freunden teilen und mehr.

<https://s.et4.de/TNS3>

Die Tour, die in der Buckligen Welt am besten rollt. Herrliche Blicke in die Weingärten. Gegen Ende ziemlich wellig.

Route: Bad Schönau -> Kirchschatz -> Lockenhaus -> Lutzmannsburg -> Kleinwarasdorf -> Horitschon -> Neutal -> Bad Schönau

Quelle: destination.one

ID: t_28532857

Zuletzt geändert am 23.09.2016 17:12



