



Tuxer Alpen: Lafasteralm und Bergtour auf den Gilfert


Bergwandern/-steigen


Wandern





Tourdaten:


medium
Schwierigkeit


15,1 km
Distanz


6 h 41 min
Dauer


1067 m
Höhenmeter


1069 m
Höhenmeter
absteigend


2240 m
Höchster Punkt


1258 m
Niedrigster Punkt

Bewertungen:

★★★★☆ Panorama

★★★★☆ Kondition

Adresse:

6130 Schwaz

Diese ausgedehnte Tour führt auf den Gilfert, den höchsten Berg der Tuxer Alpen. Am Gipfel erwarten Wanderer ein imposantes Kreuz sowie traumhafte Blicke aufs Karwendel und auf die Zillertaler Alpen.



QR-Code scannen und diese Seite offline speichern, mit Freunden teilen und mehr.

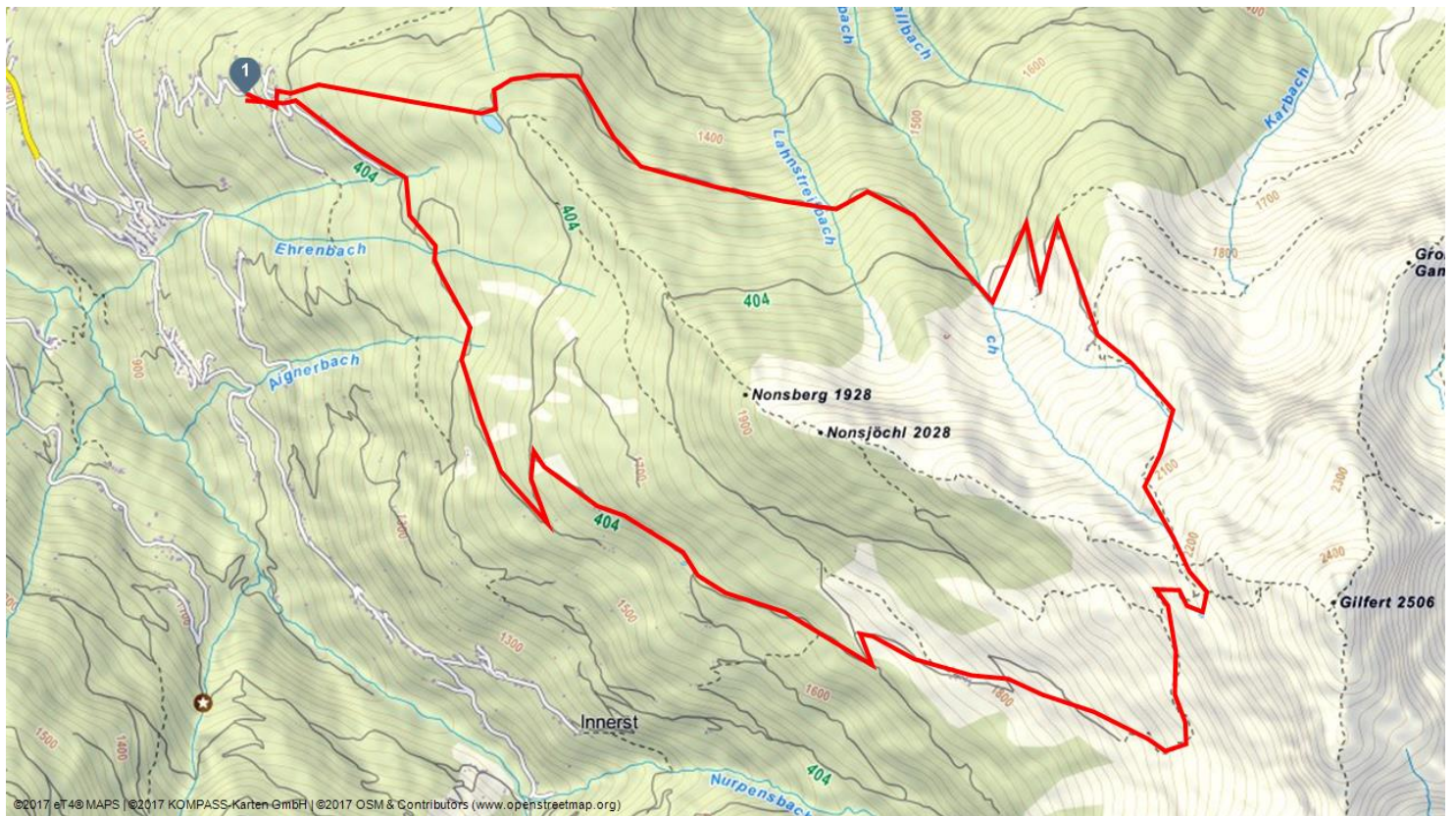
<https://s.et4.de/V4t1>

Quelle: destination.one

ID: t_61300011

Zuletzt geändert am 10.05.2016 09:31





©2017 eT4® MAPS | ©2017 KOMPASS-Karten GmbH | ©2017 OSM & Contributors (www.openstreetmap.org)

