










## St. Anton am Arlberg: Hahntennjoch-Runde

Rennrad



Hahntennjoch-Runde - © Christian Lampe

### Tourdaten:

 schwer Schwierigkeit	 135,4 km Distanz	 5 h 25 min Dauer	 3007 m Höhenmeter
 3009 m Höhenmeter absteigend	 1888 m Höchster Punkt	 729 m Niedrigster Punkt	

### Adresse:

6580 St. Anton am Arlberg



QR-Code scannen und diese Seite offline speichern, mit Freunden teilen und mehr.

<https://s.et4.de/JvQ3>

**Über den Arlbergpass und vorbei am Arlberg Hospiz Hotel führt die Strecke ins reizvolle Lechtal. Am Hahntennjoch warten ein paar richtig steile Rampen, ehe es über Landeck zurück nach St. Anton geht.**

**Route:** St. Anton -> Lech -> Lechleiten -> Steeg -> Klimm -> Gräben -> Boden -> Imst -> Landeck -> Strengen -> St. Anton

Quelle: eT4®

ID: t\_65800013

Zuletzt geändert am 21.02.2017 16:13



