

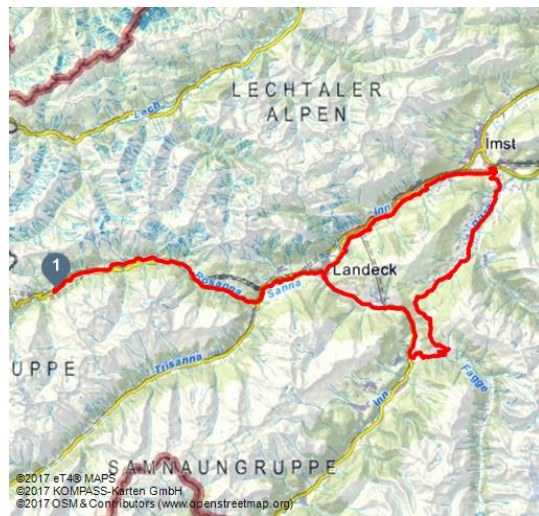


St. Anton am Arlberg: Pillerhöhe-Runde

Rennrad





Pillerhöhe-Runde - © Christian Lampe



Tourdaten:


medium
Schwierigkeit


114,4 km
Distanz


4 h 35 min
Dauer


1973 m
Höhenmeter


1974 m
Höhenmeter
absteigend


1578 m
Höchster Punkt


711 m
Niedrigster Punkt

Adresse:

6580 St. Anton am Arlberg



QR-Code scannen und diese Seite offline speichern, mit Freunden teilen und mehr.

<https://s.et4.de/qp53>

Rasanter Start: Nach der Abfahrt bis Landeck geht es durchs Inntal und dann zur Bergwertung auf die Pillerhöhe. Anschließend führt die Strecke durch das Pitztal, wiederum am Inn entlang, und zurück nach St. Anton.

Route: St. Anton -> Strengen -> Landeck -> Fließ -> Pillerhöhe -> Wenns -> Arzl -> Königskapelle -> Mils -> Landeck -> Strengen -> St. Anton

Quelle: destination.one

ID: t_65800014

Zuletzt geändert am 21.02.2017 16:23



