



Durch das Herz Kärntens: Die Nockalmrunde








Rennrad



Die Nockalmrunde - © Heiko Mandl



Tourdaten:

			
schwer Schwierigkeit	112,9 km Distanz	4 h 30 min Dauer	3838 m Höhenmeter
			
3839 m Höhenmeter absteigend	2104 m Höchster Punkt	587 m Niedrigster Punkt	

Adresse:

9544 Feld am See

Organisation:

RoadBIKE



QR-Code scannen und diese Seite offline speichern, mit Freunden teilen und mehr.

<https://s.et4.de/4yd3>

Vom Start weg geht es bergauf nach Bad Kleinkirchheim. Auf ein kurzes Flachstück folgt die anspruchsvolle Nockalmstraße mit ihren vielen Kehren bis nach Innerkremns und weiter überwiegend bergab zum Millstätter See.

Route: Feld am See > Bad Kleinkirchheim > Reichenau > Schiestlscharte > Eisentalhöhe > Innerkremns > Eisentratten > Gmünd > Millstatt > Feld am See

Quelle: eT4@

ID: t_95440002

Zuletzt geändert am 23.09.2016 17:18



