



Durch das Herz Kärntens: Die Mirnock-Drautal-Tour

Rennrad





Die Mirnock-Drautal-Tour - © Heiko Mandl





Tourdaten:


leicht
Schwierigkeit


59,3 km
Distanz


2 h 20 min
Dauer


1345 m
Höhenmeter


1346 m
Höhenmeter
absteigend


852 m
Höchster Punkt


497 m
Niedrigster Punkt

Adresse:

9544 Feld am See

Organisation:

RoadBIKE



QR-Code scannen und diese Seite offline speichern, mit Freunden teilen und mehr.

<https://s.et4.de/klm3>

Die Fahrt geht Richtung Westen über welliges Gelände ins Drautal und weiter über kurze Rampen bis an den Millstätter See, bevor sie schließlich über einen leichten Anstieg zurück nach Feld am See führt.

Route: Feld am See > Atriz am See > Einöde > Krastal > Puch > Feistritz an der Drau > Glanz > Döbriach > Radenthein > Feld am See

Quelle: eT4@

ID: t_95440004

Zuletzt geändert am 23.09.2016 17:17



