

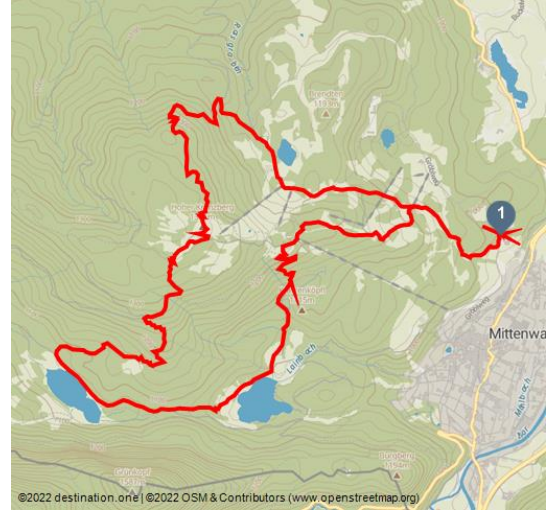


Die Kranzberg-Panoramarunde für Wanderer

Wanderung





Kranzberg_wandern2_2764_3.jpg - © Alpenwelt Karwendel | Wolfgang Ehn - info@alpenwelt-karwendel.de




Tourdaten:



medium
Schwierigkeit


15,5 km
Distanz


5 h 14 min
Dauer


676 m
Höhenmeter
(aufsteigend)


676 m
Höhenmeter
(absteigend)


1380 m
Höchster Punkt


975 m
Niedrigster Punkt

Startpunkt:

Gröbl-Alm Mittenwald

Zielpunkt:

Talstation der Kranzbergbahn

Natur soweit das Auge reicht

Die Wanderung auf der Kranzberg-Panoramarunde führt Sie zu dem wohl schönsten Fleckchen an Mittenwalds Hausberg, dem Kranzberg mit 1.391 Metern. Neben der traumhaften Aussicht vom Kranzberg-Gipfel genießen Wanderer auch die Stimmung an den Ausflugszielen Lautersee & Ferchensee. Diese Tour ist aber auch bei Joggern und Trailrunnern äußerst beliebt.

Bewertungen:

★★★★☆ Panorama
★★★★☆ Kondition

Ansprechpartner:

Firma Tourist-Information Mittenwald
Dammkarstraße 3
82481 Mittenwald

☎ +49 (0) 8823 / 33981

☎ +49 (0) 8823 / 2701

🏠 www.alpenwelt-karwendel.de/

✉ touristinfo@mittenwald.de

Autor:

Alpenwelt Karwendel Mittenwald Krün Wallgau
Tourismus GmbH
info@alpenwelt-karwendel.de



QR-Code scannen und diese Seite offline speichern, mit Freunden teilen und mehr.

<https://s.et4.de/D6vbc>



Quelle: destination.one

ID: t_100012776

Zuletzt geändert am 17.11.2023, 15:29

Die Höhepunkte der Tour

- *360°-Panoramablick vom Kranzberg-Gipfel (1.391 m)*
- *Bademöglichkeiten am Lautersee und Ferchensee*
- *zahlreiche Einkehr- und Rastmöglichkeiten im Wandergebiet am Kranzberg*

Die Tourenbeschreibung

Die Wanderung auf der Panoramarunde am Kranzberg beginnt am Alpengasthof Gröbl-Alm. Diese erreicht man mit dem Wander- und Gästebus der Alpenwelt Karwendel. Der Wanderweg gegenüber der Gröbl-Alm führt vorbei am "Schafstadl" und weiter zum Berggasthof Wildensee. Ein kurzes Stück hinter dem Berggasthof zweigt ein schmaler, aber einfacher Wanderweg ab, der über die Nordseite zum Gipfel des Hohen Kranzberges (1.391 m) führt. Der Abstieg erfolgt über die Südseite des Kranzbergs hinunter zum Ferchensee, einem der beliebtesten Badeseen der Region. Zurück in Richtung Mittenwald gelangt man nach kurzer Zeit zum tiefergelegenen Lautersee, wo der letzte Anstieg zum Berggasthaus St. Anton beginnt. Vorbei an der Bergstation des Sessellifts geht's hinüber zur gemütlichen Korbinianhütte auf 1.200 Meter. Entlang der Forststraße geht's runter zur Talstation des Sessellifts und hinüber zur Gröblalm, dem Ausgangspunkt der Tour.

Ihre Einkehrmöglichkeiten unterwegs

- Berggasthof Wildensee
- Korbinianhütte
- Berggasthof St. Anton
- Alpengasthof Gröbl-Alm

Wegnummern

- 829
- 810
- 809
- 813
- 824
- 836

Allgemeine Informationen zur Tour

Alternative Route & weitere Tipps

Für den Fall, dass Sie die Wanderung etwas abkürzen möchten, können Sie vom Lautersee den direkten Weg (828) zur Talstation Kranzberg-Sessellift wählen oder vom Ferchensee und Lautersee auch mit dem Wander- und Gästebus der Alpenwelt Karwendel zurück nach Mittenwald fahren. Diese Busverbindung können Sie mit Ihrer Gästekarte der Alpenwelt Karwendel kostenlos nutzen.

Auch mit einer Fahrt mit dem Kranzberg-Sessellift lässt sich die Tour abkürzen.

ÖPNV

- Bushaltestelle Gröblweg, Abzweig Kranzbergbahn (Gäste- und Wanderbus der Alpenwelt Karwendel)
- Bushaltestelle Bahnhof Mittenwald (Gäste- und Wanderbus der Alpenwelt Karwendel - Oberbayernbus Linie 9618)
- Bahnhof Mittenwald (DB München - Garmisch-Patenkirchen - Innsbruck)

Parkmöglichkeiten



- "P1" – Parkplatz am Bahnhof in Mittenwald (kostenpflichtig)
- "P2" – Parkplatz am Dekan-Karl-Platz in Mittenwald (kostenpflichtig)
- Parkplatz "Talstation Kranzberg Sessellift" Mittenwald (kostenpflichtig)

Beste Jahreszeit

- ganzjährig begehbar

In Notfällen:

Im Notfall verständigen Sie bitte die nächstgelegene Rettungsleitstelle. Diese erreichen Sie unabhängig vom Standort und deutschlandweit unter 112.

Die Begehung bzw. Befahrung aller beschriebenen Touren der Alpenwelt Karwendel erfolgt auf eigene Gefahr. Die Aktualität und Vollständigkeit der Inhalte kann nicht garantiert werden.

Weitere Infos:

Informationen zur Alpenwelt Karwendel
Weitere Informationen zu Wander-, Radtouren und zahlreichen weiteren
Freizeitmöglichkeiten in der Alpenwelt Karwendel finden Sie auch unter
www.alpenwelt-karwendel.de.

