



Winterwanderung zur Korbinianhütte

Winterwanderung




Rodel über Mittenwald auf dem Kranzberg - © Alpenwelt Karwendel | Wera Tuma




Tourdaten:



medium
Schwierigkeit



6,5 km
Distanz


2 h 14 min
Dauer


298 m
Höhenmeter
(aufsteigend)


295 m
Höhenmeter
(absteigend)


1220 m
Höchster Punkt




914 m
Niedrigster Punkt

Bewertungen:

★★★★☆ Panorama
★★★★☆ Kondition

Ansprechpartner:

Firma
Tourist-Information Mittenwald
Dammkarstrasse 3
82481 Mittenwald

 www.mittenwald.de/
 touristinfo@mittenwald.de

Autor:

Alpenwelt Karwendel Mittenwald Krün Wallgau
Tourismus GmbH
info@alpenwelt-karwendel.de

Startpunkt:

Mittenwald Ortszentrum

Zielpunkt:

Korbinianhütte am Kranzberg

feinste Aussichten

Der Kranzberg bietet viele schöne Winterwandermöglichkeiten. Eine davon ist die Wanderung zur Korbinianhütte. Genießen Sie den wunderbaren Panoramablick auf das gegenüberliegende Karwendelgebirge von der Terrasse der Korbinianhütte aus, bevor es nochmal ca. 70 hm zur Bergstation des Kranzberg Sesselliftes geht. Von hier geht es unterhalb des Sesselliftes auf geräumten Winterwanderwegen wieder hinunter ins Tal. Die Gesamtdauer der Tour mit ihren 300 Höhenmetern liegt bei ca. 2,5 Stunden.



QR-Code scannen und diese Seite offline speichern, mit Freunden teilen und mehr.

<https://s.et4.de/fDSJc>

Quelle: destination.one
ID: t_100263879
Zuletzt geändert am 23.11.2023, 14:12



Die Höhepunkte der Tour

- *Schöner Panoramablick auf das Karwendelgebirge*
- *Abwechslungsreiche und gut ausgeschilderte Wanderwege*

Die Tourenbeschreibung

Los geht's am Mittenwalder Bahnhofplatz. Dieser ist mit den öffentlichen Verkehrsmitteln erreichbar. Alternativ gibt es am Bahnhof in Mittenwald auch kostenfreie Parkplätze. Direkt vor dem Bahnhof folgt man der Allee zur Pfarrkirche St. Peter und Paul mit ihrem hohen Kirchturm im Ortszentrum. Hier kommt man an der Fußgängerzone am Obermarkt und dem Ortsteil Gries vorbei. Nach der Kirche hält man sich nach 150 Schritten im Gries rechts und folgt dem Gröblweg. Ca. 200 Meter weiter biegt man links auf den ausgewiesenen Wanderweg parallel zur Fahrstraße ab und folgt diesem bis man einmal kurz die Kranzbergstraße überqueren muss um auf den gegenüberliegenden Wanderweg weiter zur Gröblalm zu gelangen. Kurz vor dem Alpengasthof Gröblalm führt der Weg links den Berg hinauf. Hier folgt man der Beschilderung zur Korbinianhütte und erreicht diese nach ca. 25 Minuten. Nach einer Einkehr geht es noch einmal ca. 70 Höhenmeter bergauf zur Bergstation Kranzberg Sessellift. Jetzt hat man den höchsten Punkt der Tour mit 1215 Metern erreicht. Die 307 Höhenmeter zurück ins Tal sind in ca. 35 Minuten zu schaffen. Wer möchte kann sich auch mit dem Sessellift in ca. 15 Minuten ganz bequem zurück ins Tal bringen lassen. Das letzte Stück von der Talstation Kranzberg Sessellift zum Ortszentrum oder Bahnhof Mittenwald muss noch einmal zu Fuß zurückgelegt werden. Dauer ca. 10 Minuten.

Ihre Einkehrmöglichkeiten unterwegs

- Alpengasthof Gröblalm
- Bergasthof Korbinianhütte
- Berggasthof St. Anton
- Kärntner Alm

Wegnummern

- 829
- 836
- 832
- 830

Allgemeine Informationen zur Tour Alternative Route & weitere Tipps

Die Route lässt sich vielseitig umgestalten. Aufgrund der Nähe zum Ort kann auch schnell abgekürzt werden, beispielsweise mit dem Ski- und Winterwanderbus zum Skigebiet Luttensee oder Talstation Kranzberg-Sessellift. Verlängern kann man mit einer Tour auf den Kranzberggipfel oder mit der Tourenalternative ab Bergstation Kranzberg-Sessellift - St. Anton -Lautersee –Mittenwald.

ÖPNV

- Bahnhof Mittenwald (DB München – Garmisch-Partenkirchen – Innsbruck)
- Bushaltestelle Bahnhof (Ski- und Gästebus Alpenwelt Karwendel - Oberbayernbus 9618)



Parkmöglichkeiten

- Parkplatz Kranzberg Sessellift (kostenpflichtig)
- "P1" – Parkplatz am Bahnhof in Mittenwald (kostenpflichtig)

Beste Jahreszeit

- ganzjährig

In Notfällen:

Im Notfall verständigen Sie bitte die nächstgelegene Rettungsleitstelle. Diese erreichen Sie unabhängig vom Standort und deutschlandweit unter 112.

Die Begehung bzw. Befahrung aller beschriebenen Touren der Alpenwelt Karwendel erfolgt auf eigene Gefahr. Die Aktualität und Vollständigkeit der Inhalte kann nicht garantiert werden

Merkmale:

Informationen

Trittsicherheit/Schwindelfreiheit, Kulinarisch interessant, Familienfreundlich, Natur Highlight, Einkehrmöglichkeit, Rundweg, Beschilderung, Tour mit Hund, Mit Bergbahn/Lift erreichbar, Bergbahntour, Überwiegend sonnig

