

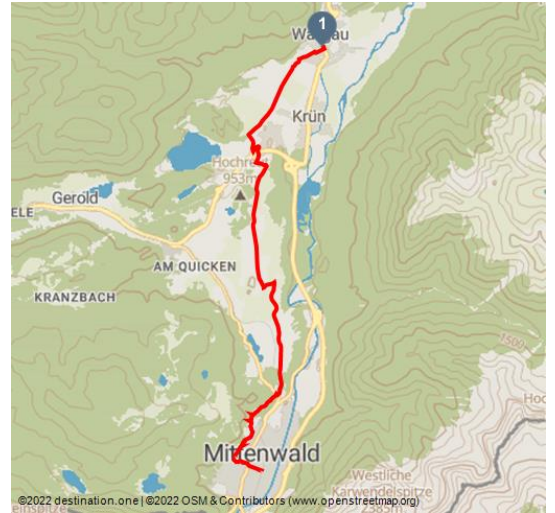


Winterwanderung von Wallgau über die Buckelwiesen nach Mittenwald

Winterwanderung





Buckelwiesen - © Alpenwelt Karwendel | Oberbayern.de | Peter v. Felbert



Tourdaten:


leicht
Schwierigkeit


11,8 km
Distanz


3 h 10 min
Dauer


168 m
Höhenmeter
(aufsteigend)


117 m
Höhenmeter
(absteigend)


990 m
Höchster Punkt


868 m
Niedrigster Punkt

Startpunkt:

Wallgau, Haus des Gastes

Zielpunkt:

Mittenwald, Bahnhof

Aussichtsreicher Wanderweg

Vom Haus des Gastes in Wallgau führt die Wanderung durch die verschneiten Wiesen Richtung Maximilianshof bei Krün, weiter zur Kapelle Maria Rast und über die Goasalm nach Mittenwald.

Bewertungen:

★★★★☆ Panorama
★★☆☆☆ Kondition

Ansprechpartner:

Firma Tourist-Information Wallgau
Mittenwalder Straße 8

☎ +49 (0) 8825 / 925050

☎ +49 (0) 8825 / 925066

🏠 www.alpenwelt-karwendel.de/

✉ touristinfo@wallgau.de

Autor:

Alpenwelt Karwendel Mittenwald Krün Wallgau
Tourismus GmbH

info@alpenwelt-karwendel.de



QR-Code scannen und diese Seite offline speichern, mit Freunden teilen und mehr.

<https://s.et4.de/xVfDd>



Die Höhepunkte der Tour

- Rundumblick auf das gesamte Bergmassiv
- Sonniger Weg durch die Winterlandschaft
- Idyllisch gelegene Kapelle Maria Rast

Quelle: destination.one

ID: t_100283766

Zuletzt geändert am 23.11.2023, 13:42

Die Tourenbeschreibung

Startpunkt dieser Winterwanderung ist das Wallgauer Haus des Gastes. Von der Bushaltestelle am Rathaus gelangt man entlang der Beschilderung in wenigen Minuten dorthin. Vorbei am Eisplatz geht man links auf die verkehrsberuhigte Straße und folgt dieser ca. 2,5 km immer geradeaus vorbei am Maximilianshof. Nach 500 m biegt man links über eine kleine Brücke und folgt dem Weg weiter bis zur Straße, dort links und gleich wieder rechts unter der Autounterführung durch. Hier führt der Weg links über eine kleine Steigung bis zur Kapelle Maria Rast. Nach einer kurzen Andacht geht es weiter auf der Hochstraße vorbei an der Goasalm zum Schmalensee. Am Abzweig Richtung Skigebiet Luttensee überquert man die Straße und folgt dem Weg Nr. 839 zur Gröblalm. Von hier wandert man über den Gröblweg zum Ortszentrum Mittenwald und nutzt dort die öffentlichen Verkehrsmittel zurück nach Wallgau.

Ihre Einkehrmöglichkeiten unterwegs

- Goas Alm (Ruhetag beachten)
- Gröblalm
- Gastronomie in Mittenwald

Wegnummern

- 400
- 839

Allgemeine Informationen zur Tour

Alternative Route & weitere Tipps

Der Rückweg kann mit dem Ski- und Gästebus von der Gröblalm erfolgen.

ÖPNV

- Ski- und Gästebus der Alpenwelt Karwendel – Oberbayernbus Linie 9608 & 9618

Parkmöglichkeiten

- Parkplatz "Haus des Gastes" in Wallgau (kostenpflichtig)
- Parkplatz "Finzbrücke" Ortseingang Süd in Wallgau (kostenpflichtig)

Beste Jahreszeit

Wanderweg ganzjährig begehbar

In Notfällen:

Im Notfall verständigen Sie bitte die nächstgelegene Rettungsleitstelle. Diese erreichen Sie unabhängig vom Standort und deutschlandweit unter 112.



Die Begehung bzw. die Befahrung aller beschriebenen Touren der Alpenwelt Karwendel erfolgt auf eigene Gefahr. Die Aktualität und Vollständigkeit der Inhalte kann nicht garantiert werden.

Merkmale:

Informationen

Fahrradtauglich, Familienfreundlich, Wintertauglich, Beschilderung, Tour mit Hund, Überwiegend sonnig

Weitere Infos:

Informationen zur Alpenwelt Karwendel
Weitere Informationen zu Wander-, Radtouren und zahlreichen weiteren Freizeitmöglichkeiten in der Alpenwelt Karwendel finden Sie auch unter www.alpenwelt-karwendel.de.

