



# Isarradweg Start vom Isarursprung bis Fall

Radfahren

E-Bike





Sommer am Strand der Isar in München - © München Tourismus | Christian Kasper




## Tourdaten:


  
leicht  
Schwierigkeit


  
51,6 km  
Distanz

  
3 h 40 min  
Dauer

  
433 m  
Höhenmeter  
(aufsteigend)

  
839 m  
Höhenmeter  
(absteigend)

  
1182 m  
Höchster Punkt

  
754 m  
Niedrigster Punkt

## Startpunkt:

Isarursprung Scharnitz

## Zielpunkt:

Sylvensteinspeicher

## Start vom Isarursprung über Mittenwald, Krün & Wallgau bis Fall

Der ISARRADWEG: Von den Quellen der Isar im Hinterautal bei Scharnitz folgt der Isarradweg dem Flussverlauf. Über Scharnitz, Riedboden, Mittenwald geht es über Krün nach Wallgau und weiter flussabwärts bis zum Sylvensteinspeicher. Von dort aus gibt's den Anschluss nach Bad Tölz - München - Landshut - Deggendorf.

## Die Höhepunkte der Tour

- *Idyllisches Hinterautal*

## Bewertungen:

★★★★☆ Panorama

★★★★☆ Kondition

## Ansprechpartner:

Tourist-Information Mittenwald  
Dammkarstraße 3

☎ +49 (0) 8823 / 33981

☎ +49 (0) 8823 / 2701

🏠 [www.alpenwelt-karwendel.de/](http://www.alpenwelt-karwendel.de/)

✉ [touristinfo@mittenwald.de](mailto:touristinfo@mittenwald.de)

## Autor:

Andreas Karner



QR-Code scannen und diese Seite offline speichern, mit Freunden teilen und mehr.

<https://s.et4.de/QRwKd>

Quelle: destination.one

ID: t\_100284242

Zuletzt geändert am 24.11.2023, 16:24



- *Radweg an Fluss, Wiesen und historischen Orten*
- *Viele Erfrischungsmöglichkeiten*

### **Die Tourenbeschreibung**

Zum Startpunkt am Isarursprung nahe der Kastenalm im Hinterautal gelangt man, indem man ab Scharnitz ca. 15 Kilometer der Isar flussaufwärts folgt. Scharnitz erreichen man von München über Mittenwald und ab Innsbruck direkt mit der Bahn. Nach dem Start am Isarursprung führt der Weg wieder zurück nach Scharnitz, im Ort geht es weiter entlang der Isar und an der Landesgrenze auf Höhe der Tankstelle zum Riedboden bei Mittenwald. Der Isarradweg führt dann entlang der Isar durch Mittenwald - auch ein Abstecher zum Ortskern lohnt sich! Bei den Kasernen führt der Weg unter der B2 hindurch und vorbei am Isarhorn zum Radweg nach Krün. In Krün geht´s kurz vor der Kirche links in die Feldstraße und hinaus vom Ort über den Otenwanger Weg nach Wallgau. Im Zentrum von Wallgau folgt man kurz der B11, den kleinen Berg hinauf und dann bieget dann links ab nach Vorderriss-Bad Tölz. Über die Risser Straße geht´s entlang der Isar hinab bis zur Brücke Vorderriss und an der B307 bis zum Sylvensteinsee. Der Weg Richtung München geht von dort aus weiter über Lenggries-Bad Tölz.

### **Ihre Einkehrmöglichkeiten unterwegs**

- Kastenalm (ca. Ende Mai - Ende September, Mittwoch Ruhetag)
- Gastronomie in Mittenwald, Krün und Wallgau
- Golfalm bei Wallgau, Gasthaus Vorderriss

### **Wegnummern**

- Beschilderung Isarradweg

### **Allgemeine Informationen zur Tour**

#### **Alternative Route**

Ab dem Isarhorn ist es möglich rechterhand der Isar über die Forststraßen bis nach Wallgau zu fahren. Ab Wallgau ist der Weg rechterhand der Isar bis Vorderriss teils sehr steinig mit Gefahrenstellen und nur für geübte Mountainbiker geeignet.

### **Weitere Tipps**

Planen Sie bei Möglichkeit diese Etappe nicht auf Sonn- und Feiertage, da hier auf der Mautstraße von Wallgau bis Vorderriss sehr viel Ausflugsverkehr ist und die Bundesstraße nach Fall über keinen straßenbegleitenden Radweg verfügt.

Alle Infos zum gesamten Isarradweg und allen Etappen finden Sie auf [www.isarradweg.de](http://www.isarradweg.de).

### **ÖPNV**

- Bahnhof Scharnitz (DB/ÖBB München - Garmisch-Partenkirchen - Innsbruck)

### **Parkmöglichkeiten**

- Parkplatz Länd in Scharnitz (kostenpflichtig)
- "P1" - Parkplatz am Bahnhof in Mittenwald (kostenpflichtig)

### **Beste Jahreszeit**



- von ca. Mitte Mai bis Oktober befahrbar (witterungsabhängig)

## Merkmale:

### Informationen

Baden, Fahrradtauglich, Kulinarisch interessant, Familienfreundlich,  
Natur Highlight, Kulturell interessant, Einkehrmöglichkeit, Mehrtagestour,  
Unterkunftsmöglichkeit, Beschilderung, Prädikatsweg, Gute Anbindung an ÖPNV

