



Wanderung von Mittenwald zur Brunnsteinhütte

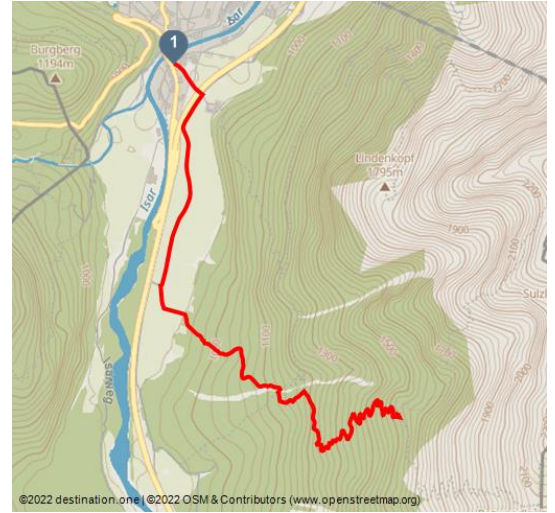
Bergtour

Hüttenwanderung

Wanderung




Brunnsteinhütte - © Alpenwelt Karwendel | Barbara und Hans-Peter Gallenberger, Mike Sharp





©2022 destination.one | ©2022 OSM & Contributors (www.openstreetmap.org)


Tourdaten:


medium
Schwierigkeit


4,5 km
Distanz


2 h 40 min
Dauer


626 m
Höhenmeter
(aufsteigend)


41 m
Höhenmeter
(absteigend)


1523 m
Höchster Punkt


920 m
Niedrigster Punkt

Bewertungen:

★★★★☆ Panorama
★★★★☆ Kondition

Ansprechpartner:

Firma Tourist-Information Mittenwald
Dammkarstraße 3
82481 Mittenwald

☎ +49 (0) 8823 / 33981

📞 +49 (0) 8823 / 2701

🏠 www.alpenwelt-karwendel.de/

✉ touristinfo@mittenwald.de

Startpunkt:

Parkplatz Brunnsteinhütte

Zielpunkt:

Brunnsteinhütte

Hoch oben im Panorama

Die Bergwanderung von Mittenwald zur Brunnsteinhütte ist eine beliebte Tour bei Urlaubsgästen, Einheimischen und Familien. Die gemütliche Alpenvereins- hütte liegt auf 1.523 Metern und bietet einen herrlichen Blick auf das gegenüberliegende Wettersteinmassiv.



QR-Code scannen und diese Seite offline speichern, mit Freunden teilen und mehr.

<https://s.et4.de/y1wbc>



Die Höhepunkte der Tour

- *beliebtes Ausflugs- und Wanderziel auf 1.523 Metern*
- *weite Aussichten auf Wetterstein- und Estergebirge*
- *besonders beliebt bei Familien mit Kindern*

Quelle: destination.one

ID: t_3267

Zuletzt geändert am 19.04.2024, 14:02

Die Tourenbeschreibung

Die Wanderung auf die Brunnsteinhütte bei Mittenwald beginnt an der Innsbrucker Straße, kurz nach der großen Isarbrücke. Nach der Brücke biegen Wanderer nach links in den Gehweg ein, der über den Bahnübergang und unter der Bundesstraße 2 hindurch in das Hoffeld führt. Nun folgt man dem Forstweg durch weite Felder bis zum Abzweig "Brunnsteinhütte", wo der eigentliche Aufstieg zur Hütte beginnt. Zunächst durch den Bergwald zur sehenswerten Hängebrücke an der Sulzleklamm, erreichen Wanderer die gemütliche Alpenvereinshütte auf 1.523 Metern nach etwa 2 Stunden. Bayerische Schmankerl schmecken dank der Verwendung von regionalen Produkten auf der sonnigen Terrasse besonders gut.

Ihre Einkehrmöglichkeiten unterwegs

- Brunnsteinhütte (ca. Mai - Mitte Oktober)

Wegnummern

- 200
- 292

Allgemeine Informationen zur Tour

Alternative Route & weitere Tipps

Wer nicht von Mittenwald aus starten möchte, kann das Auto gegen eine Gebühr von 2,00 € (Gutschein kann an der Hütte eingelöst werden) auf dem Parkplatz an der Bundesstraße 2 zwischen Mittenwald und dem Nachbarort Scharnitz (in Tirol) abstellen. Der Aufstieg zur Hütte beginnt neben der Materialseilbahn der Hütte, oberhalb des Parkplatzes.

Parkmöglichkeiten

- Parkplatz Brunnsteinhütte zwischen Mittenwald und Scharnitz (kostenpflichtig)
- Parkplatz "P1" am Bahnhof in Mittenwald (kostenpflichtig)
- Parkplatz "P2" am Dekan-Karl-Platz (kostenpflichtig)

Beste Jahreszeit

- von Mai bis Oktober begehbar (witterungsabhängig)

In Notfällen:

Im Notfall verständigen Sie bitte die nächstgelegene Rettungsleitstelle. Diese erreichen Sie unabhängig vom Standort und deutschlandweit unter 112.

Die Begehung bzw. Befahrung aller beschriebenen Touren der Alpenwelt Karwendel erfolgt auf eigene Gefahr. Die Aktualität und Vollständigkeit der Inhalte kann nicht garantiert werden.

Merkmale:



Informationen

Kulinarisch interessant, Beschilderung

Weitere Infos:

Weitere Informationen zu Wander- und Radtouren in der Alpenwelt Karwendel finden Sie auch unter www.alpenwelt-karwendel.de.

