

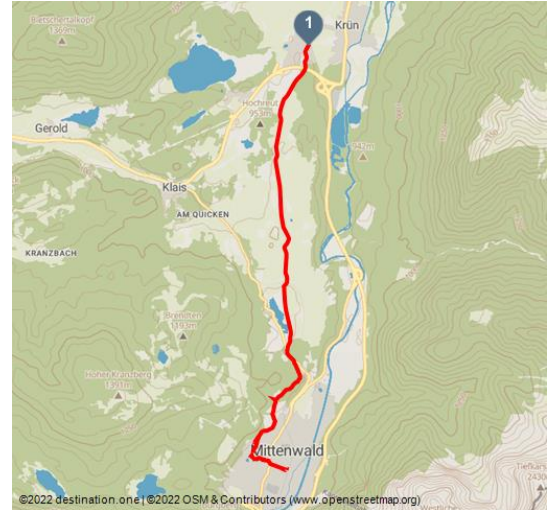


# Wanderung von Krün durch die Buckelwiesen nach Mittenwald

Wanderung




Buckelwiesen Abendstimmung - © Alpenwelt Karwendel | Wolfgang Ehn




## Tourdaten:


  
sehr leicht  
Schwierigkeit

  
8,3 km  
Distanz

  
2 h 19 min  
Dauer

  
155 m  
Höhenmeter  
(aufsteigend)

  
121 m  
Höhenmeter  
(absteigend)

  
984 m  
Höchster Punkt

  
886 m  
Niedrigster Punkt

## Startpunkt:

Krün Bärnbichl

## Zielpunkt:

Parkplatz Bahnhof Mittenwald

## Von Krün durch die Buckelwiesen wandern

Diese beliebte Wanderung in der Alpenwelt Karwendel führt von Krün zur sehenswerten Kapelle Maria Rast durch die einzigartigen Buckelwiesen. Dabei genießen Wanderer stets den unvergesslichen Panoramablick auf die steilen Berggipfel des Karwendelgebirges.

## Bewertungen:

★★★★☆ Panorama  
★★☆☆☆ Kondition

## Ansprechpartner:

Firma Tourist-Information Krün  
Rathausplatz 1  
82494 Krün

☎ +49 (0) 8825 / 1094

☎ +49 (0) 8825 / 2244

🏠 [www.alpenwelt-karwendel.de/](http://www.alpenwelt-karwendel.de/)

✉ [touristinfo@kruen.de](mailto:touristinfo@kruen.de)

## Autor:

Alpenwelt Karwendel Mittenwald Krün Wallgau  
Tourismus GmbH  
[info@alpenwelt-karwendel.de](mailto:info@alpenwelt-karwendel.de)



QR-Code scannen und diese Seite offline speichern, mit Freunden teilen und mehr.

<https://s.et4.de/XZybc>



### Die Höhepunkte der Tour

- *Naturerlebnis in den Buckelwiesen zwischen Krün und Mittenwald*
- *sehenswerte Kapelle Maria Rast bei Krün*
- *Panoramablick & Einkehrmöglichkeit an der Goas-Alm*

Quelle: destination.one

ID: t\_3353

Zuletzt geändert am 21.11.2023, 12:14

### Die Tourenbeschreibung

Der Ausgangspunkt dieser beliebten Wanderung ist die Hochstraße in Krün, erreichbar durch die Bushaltestelle Bärnbichl (Abzweig Hochstraße) oder den Wanderparkplatz an der Krottenkopfstraße. Das erste Tourenziel ist die Kapelle Maria Rast, inmitten der bekannten Buckelwiesen. Der Weg ist teilweise etwas steiler, aber der traumhafte Blick entschädigt für die Anstrengungen. Weiter wandert man immer der Sonne entgegen, vorbei an der Goas-Alm mit traumhaftem Panorama auf Karwendel, Wetterstein- und Zugspitzmassiv in Richtung Mittenwald. Vorbei am Schmalensee führt ein schmaler Wanderweg zum Alpengasthof Gröblalm. Von dort ist es nicht mehr weit zum historischen Ortskern von Mittenwald.

### Ihre Einkehrmöglichkeiten unterwegs

- Goas-Alm (Montag Ruhetag)
- Alpengasthof Gröblalm
- Gastronomie in Mittenwald und Krün

### Wegnummern

- 400
- 839

### Allgemeine Informationen zur Tour Alternative Route & weitere Tipps

Zurück zum Ausgangspunkt nach Krün gelangen Sie am besten mit den Gäste- und Wanderbussen der Alpenwelt Karwendel, die Sie mit Ihrer Gästekarte der Orte Mittenwald, Krün oder Wallgau kostenlos in Anspruch nehmen können.

### ÖPNV

- Bushaltestelle Bärnbichl oder Ortsmitte Krün (Wander- und Gästebus der Alpenwelt Karwendel – Oberbayernbus Linie 9618 & 9608)

### Parkmöglichkeiten

- Wanderparkplatz an der Krottenkopfstraße in Krün (kostenpflichtig)

### Beste Jahreszeit

- ganzjährig begehbar

### In Notfällen:

*Im Notfall verständigen Sie bitte die nächstgelegene Rettungsleitstelle. Diese erreichen Sie unabhängig vom Standort und deutschlandweit unter 112.*

*Die Begehung bzw. die Befahrung aller beschriebenen Touren der Alpenwelt Karwendel erfolgt auf eigene Gefahr. Die Aktualität und Vollständigkeit der Inhalte kann nicht garantiert werden.*



## Merkmale:

### Informationen

Beschilderung

### Weitere Infos:

Informationen zur Alpenwelt Karwendel

Weitere Informationen zu Wander-, Radtouren und zahlreichen weiteren Freizeitmöglichkeiten in der Alpenwelt Karwendel finden Sie auch unter [www.alpenwelt-karwendel.de](http://www.alpenwelt-karwendel.de).

