



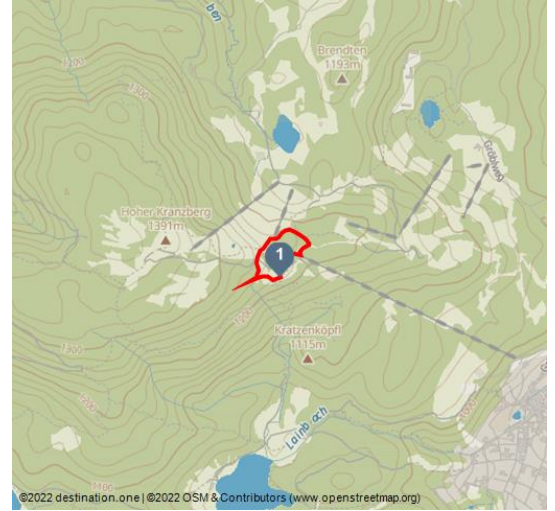
Der Barfußwanderweg bei Mittenwald

Thementouren

Wanderung





Barfußwanderweg Baumstamm - © Alpenwelt Karwendel | Stefan Eisend




Tourdaten:


sehr leicht
Schwierigkeit



1,2 km
Distanz


1 h 20 min
Dauer


45 m
Höhenmeter
(aufsteigend)


45 m
Höhenmeter
(absteigend)


1256 m
Höchster Punkt


1208 m
Niedrigster Punkt

Startpunkt:

Berggasthof St. Anton

Zielpunkt:

Barfußwanderweg

Barfußwanderweg am Hohen Kranzberg

Der Barfußwanderweg am Hohen Kranzberg in Mittenwald ist eine der abwechslungsreichsten Unternehmungen für die ganze Familie. An zahlreichen Stationen können Groß und Klein ausprobieren, wie sich Tannenzapfen, Moos, Kieselsteine oder auch Baumrinde ohne Schuhe anfühlen.

Bewertungen:

★★★★☆ Panorama
☆☆☆☆☆ Kondition

Ansprechpartner:

Firma Tourist-Information Mittenwald
Dammkarstraße 3
82481 Mittenwald

☎ +49 (0) 8823 / 33981

☎ +49 (0) 8823 / 2701

🏠 www.alpenwelt-karwendel.de/

✉ touristinfo@mittenwald.de

Autor:

Alpenwelt Karwendel Mittenwald Krün Wallgau
Tourismus GmbH
info@alpenwelt-karwendel.de



QR-Code scannen und diese Seite offline speichern, mit Freunden teilen und mehr.

<https://s.et4.de/JKCY>



Die Höhepunkte der Tour

- zahlreiche Stationen zum Spielen und Lernen
- ideal für Familien mit Kindern geeignet
- großer Spielplatz am Berggasthaus St. Anton

Quelle: destination.one

ID: t_3835

Zuletzt geändert am 14.03.2024, 11:39

Die Tourenbeschreibung

Der liebevoll angelegte Barfußwanderweg am Hohen Kranzberg oberhalb von Mittenwald beginnt am Berggasthaus St. Anton wo Sie die Schuhe vorübergehend abstellen können. Der Barfußwanderweg führt Sie und Ihre Familie zu 24 spannenden Stationen, an denen Ihre Füße einiges erleben werden. Das Barfuß-Gehen macht nicht nur Spaß, sondern stärkt Muskeln und Gelenke. Außerdem wird das Herz-Kreislauf-System angeregt und Beschwerden können gelindert werden. Nachdem alle Stationen abgewandert wurden gelangen Sie zurück zum Berggasthaus St. Anton auf etwa 1.200 Metern und genießen das einzigartige Panorama auf das Karwendel- und Wettersteingebirge.

Ihre Einkehrmöglichkeiten unterwegs

- Berggasthaus St. Anton (Sommer Dienstag Ruhetag)
- Berggasthöfe im Wandergebiet Kranzberg

Allgemeine Informationen zur Tour

Alternative Route & weitere Tipps

Den Ausgangspunkt des Barfußwanderweges am Kranzberg bei Mittenwald erreichen Sie bequem in ca. 20 Minuten mit der Kranzberg-Sesselbahn. Nutzen Sie die kostenlose Berg- oder Talfahrt mit Ihrer Gästekarte der Alpenwelt Karwendel.

ÖPNV

- Bushaltestelle Gröblweg, Abzweig Kranzbergbahn (Gäste- und Wanderbus der Alpenwelt Karwendel)
- Bahnhof Mittenwald (DB München - Garmisch-Partenkirchen - Innsbruck)
- Bushaltestelle Bahnhof Mittenwald (Gäste- und Wanderbus der Alpenwelt Karwendel - Oberbayernbus Linie 9618)

Parkmöglichkeiten

- Parkplatz an der "Talstation der Kranzberg-Sesselbahn" (kostenpflichtig)
- Parkplatz am "Bahnhof" in Mittenwald (kostenpflichtig)

Beste Jahreszeit

- von Mai bis Oktober begehbar (witterungsabhängig)

In Notfällen:

Im Notfall verständigen Sie bitte die nächstgelegene Rettungsleitstelle. Diese erreichen Sie unabhängig vom Standort und deutschlandweit unter 112.

Die Begehung bzw. Befahrung aller beschriebenen Touren der Alpenwelt Karwendel erfolgt auf eigene Gefahr. Die Aktualität und Vollständigkeit der Inhalte kann nicht garantiert werden.



Merkmale:

Informationen

Rundweg, Beschilderung, Prädikatsweg

Weitere Infos:

Weitere Informationen zu Wander- und Radtouren in der Alpenwelt Karwendel finden Sie auch unter www.alpenwelt-karwendel.de.

