



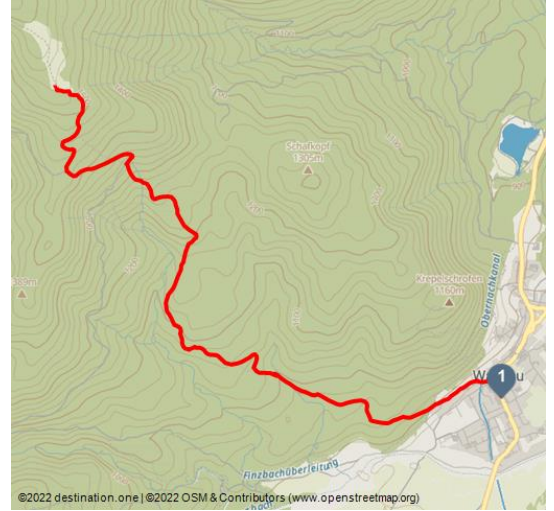
Bergwanderung zur Wallgauer Alm

Bergtour

Hüttenwanderung




Wallgauer Alm - © Alpenwelt Karwendel | Christoph Schober





Tourdaten:



medium
Schwierigkeit



6,2 km
Distanz


3 h 1 min
Dauer


679 m
Höhenmeter
(aufsteigend)


9 m
Höhenmeter
(absteigend)


1548 m
Höchster Punkt


869 m
Niedrigster Punkt

Startpunkt:

Rathaus Wallgau

Zielpunkt:

Wallgauer Alm

Zur Wallgauer Alm wandern

Bei dieser traumhaften Bergwanderung auf die Wallgauer Alm gelangen Sie auf über 1.500 Meter Höhe und können bei einer deftigen Brotzeit den herrlichen Panoramablick auf die Alpenwelt Karwendel genießen.

Die Höhepunkte der Tour

Bewertungen:

★★★★☆ Panorama
★★★★☆ Kondition

Ansprechpartner:

Firma Tourist-Information Wallgau
Mittenwalder Straße 8
82499 Wallgau

☎ +49 (0) 8825 / 1094

📠 +49 (0) 8825 / 2244

🏠 www.alpenwelt-karwendel.de/

✉ touristinfo@wallgau.de

Autor:

Alpenwelt Karwendel Mittenwald Krün Wallgau
Tourismus GmbH
info@alpenwelt-karwendel.de



QR-Code scannen und diese Seite offline speichern, mit Freunden teilen und mehr.

<https://s.et4.de/vtybc>



- *Weg durch die beeindruckende Finzbachklamm*
- *traumhafter Panoramablick*
- *abwechslungsreiche Bergtour mit weiteren Tourenmöglichkeiten*

Quelle: destination.one

ID: t_3837

Zuletzt geändert am 17.11.2023, 13:35

Die Tourenbeschreibung

Der Startpunkt dieser Tour ist am Rathaus in Wallgau, erreichbar über die gleichnamige Bushaltestelle. Von dort aus geht es erst Richtung Dorfplatz, dann über die Sonnleiten auf den Wanderweg Nr. 454, der dann später in einen schmalen Waldweg mündet. Der stetig ansteigende Pfad endet auf der Forststraße, der man bis zur Wildbädermoos-Diensthütte folgt. Hier hält man sich rechts und geht noch ca. 30 Minuten bis man die Wallgauer Alm erreicht.

Der Rückweg verläuft über die Wildbädermoos-Diensthütte auf der Forststraße Nr. 450 bis zum Wegweiser "Finzbachklamm" (Nr. 451). Am Ende der Klamm biegt man links Richtung Wallgau auf den Weg Nr. 417 und erreicht das Haus des Gastes. Von hier sind es noch wenige Minuten bis zur Haltestelle am Rathaus.

Ihre Einkehrmöglichkeiten unterwegs

- Wallgauer Alm (ca. Anfang Juni - Mitte September, Montag Ruhetag)
- Finzalm (teilibewirtschaftet von ca. Ende Mai bis Mitte Juli / Anfang September bis Anfang Oktober, siehe Aushang)

Wegnummern

- 454
- 450

Allgemeine Informationen zur Tour **Alternative Route & weitere Tipps**

Es besteht die Möglichkeit die Tour auch ab Krün zu beginnen, dabei ändert sich jedoch der Aufstiegsweg. Weiter ist es möglich über die Wallgauer Alm bis zur Kuhalm und zur Weilheimer Hütte zu gelangen.

ÖPNV

- Bushaltestelle Rathaus Wallgau (Gäste- und Wanderbus der Alpenwelt Karwendel - Oberbayernbus Linie 9608 & 9618)

Parkmöglichkeiten

- Parkplatz am "Haus des Gastes" in Wallgau (kostenpflichtig)
- Parkplatz "Wallgau Zentrum" an der Soiernstraße (kostenpflichtig)
- Parkplatz "an der Krottenkopfstraße" in Krün (kostenpflichtig)

Beste Jahreszeit

- Von Juni bis Oktober begehbar (witterungsabhängig)

In Notfällen:

Im Notfall verständigen Sie bitte die nächstgelegene Rettungsleitstelle. Diese erreichen Sie unabhängig vom Standort und deutschlandweit unter 112.



Die Begehung bzw. die Befahrung aller beschriebenen Touren der Alpenwelt Karwendel erfolgt auf eigene Gefahr. Die Aktualität und Vollständigkeit der Inhalte kann nicht garantiert werden.

Merkmale:

Informationen

Beschilderung

