



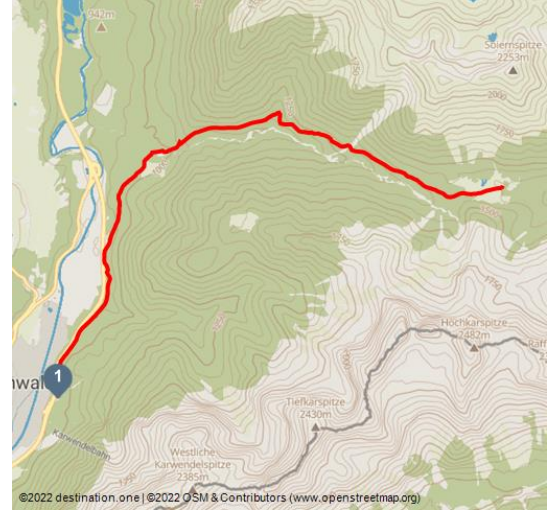
Wanderung von Mittenwald auf die Vereiner Alm

Hüttenwanderung

Wanderung




Vereiner Alm - © Alpenwelt Karwendel | Zugspitz Region GmbH | Erika Spengler, Erika Spengler / ulligunde.com




Tourdaten:



leicht
Schwierigkeit



9,3 km
Distanz


3 h 8 min
Dauer


518 m
Höhenmeter
(aufsteigend)


79 m
Höhenmeter
(absteigend)


1428 m
Höchster Punkt


910 m
Niedrigster Punkt

Bewertungen:

★★★★☆ Panorama
★★★★☆ Kondition

Ansprechpartner:

Firma Tourist-Information Mittenwald
Dammkarstraße 3
82481 Mittenwald

☎ +49 (0) 8823 / 33981

📠 +49 (0) 8823 / 2701

🏠 www.alpenwelt-karwendel.de/

✉ touristinfo@mittenwald.de

Startpunkt:

Wanderparkplatz Am Waudl

Zielpunkt:

Vereiner Alm

natürlich schön

Die Wanderung zur Vereiner Alm und zur Krinner-Kofler-Hütte (Selbstversorgerhütte) ist eine gemütliche Tour durch die herrliche Natur zwischen dem Soierengebirge und der nördlichen Karwendelkette. Diese ist nicht nur bei Wanderern, sondern auch bei Radfahrern und Mountainbikern sehr beliebt. An



QR-Code scannen und diese Seite offline speichern, mit Freunden teilen und mehr.

<https://s.et4.de/h2wbc>



der Vereiner Alm belohnt man sich mit erfrischenden Getränken und bayerischen Brotzeiten.

Quelle: destination.one

ID: t_3845

Zuletzt geändert am 21.11.2023, 12:38

Die Höhepunkte der Tour

- *Vereiner Alm in einzigartiger Natur*
- *erfrischende Getränke und bayerische Brotzeiten*
- *Kinder spielen am Seinsbach*

Die Tourenbeschreibung

Die Wanderung zur Vereiner Alm und der Krinner-Kofler-Hütte beginnt am Wanderparkplatz nahe der Talstation der Karwendelbahn in Mittenwald. Dort führen die Rain-Spazierwege in Richtung nördlichen Ortsausgang (Kasernen) und vorbei am Wanderparkplatz Nord, wo alternativ gestartet werden könnte. Der Fußweg bringt Wanderer in etwa 30 Minuten zur Aschauer Alm (nicht bewirtschaftet), sowie zur Forststraße, die zur Vereiner Alm führt.

Ihre Einkehrmöglichkeiten unterwegs

- Vereiner Alm (ca. Juni - Mitte September)
- Gastronomie in Mittenwald

Wegnummern

- 200
- 350

Allgemeine Informationen zur Tour

Alternative Route & weitere Tipps

Für alle ambitionierten Wanderer bietet sich der Aufstieg über den abwechslungsreichen "Jägersteig" (265) an, der allerdings etwas anspruchsvoller ist. Der Steig beginnt direkt hinter der Aschauer Alm und führt auf der rechten Seite des Seinsbachs entlang zur Vereiner Alm.

Parkmöglichkeiten

- Wanderparkplatz entlang der B2 nahe Karwendelbahn Talstation (kostenpflichtig)
- Wanderparkplätze an der B2 Höhe Mittenwald Nord bei den Kasernen (kostenpflichtig)
- Parkplatz "P1" am Bahnhof in Mittenwald (kostenpflichtig)

Beste Jahreszeit

- von Mai bis Oktober begehbar (witterungsabhängig)

In Notfällen:

Im Notfall verständigen Sie bitte die nächstgelegene Rettungsleitstelle. Diese erreichen Sie unabhängig vom Standort und deutschlandweit unter 112.

Die Begehung bzw. die Befahrung aller beschriebenen Touren der Alpenwelt Karwendel erfolgt auf eigene Gefahr. Die Aktualität und Vollständigkeit der Inhalte kann nicht garantiert werden.



Merkmale:

Informationen

Beschilderung

Weitere Infos:

Weitere Informationen zu Wander- und Radtouren in der Alpenwelt Karwendel finden Sie auch unter www.alpenwelt-karwendel.de.

