

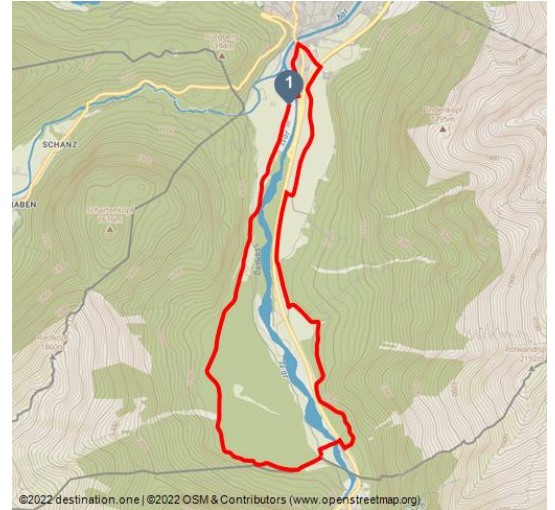


Winterwanderung über Riedboden und Hoffeld bei Mittenwald

Winterwanderung





Winter im Karwendel - © Alpenwelt Karwendel | Wolfgang Ehn




Tourdaten:


sehr leicht
Schwierigkeit


9,6 km
Distanz


2 h 27 min
Dauer


72 m
Höhenmeter
(aufsteigend)


76 m
Höhenmeter
(absteigend)


980 m
Höchster Punkt


921 m
Niedrigster Punkt

Startpunkt:

Wanderparkplatz Riedboden

Zielpunkt:

Wanderparkplatz Riedboden

Über Riedboden und Hoffeld wandern

Die Winterwanderung durch das Naturschutzgebiet Riedboden und das Hoffeld bei Mittenwald ist eine gemütliche und entspannende Tour durch die verschneite und romantische Landschaft der Alpenwelt Karwendel.

Die Höhepunkte der Tour

Bewertungen:

★★★★☆ Panorama
★★☆☆☆ Kondition

Ansprechpartner:

Firma Tourist-Information Mittenwald
Dammkarstraße 3
82481 Mittenwald

☎ +49 (0) 88 23 / 33 981

📠 +49 (0) 88 23 / 27 01

🏠 www.alpenwelt-karwendel.de/

✉ touristinfo@mittenwald.de

Autor:

Alpenwelt Karwendel Mittenwald Krün Wallgau
Tourismus GmbH
info@alpenwelt-karwendel.de



QR-Code scannen und diese Seite offline speichern, mit Freunden teilen und mehr.

<https://s.et4.de/NwwY>



- *Wandern ohne Anstrengung – nur etwa 50 Höhenmeter*
- *unterwegs im Naturschutzgebiet Riedboden an der Isar*
- *Anschlussmöglichkeit nach Scharnitz / Seefeld*

Quelle: destination.one

ID: t_3984

Zuletzt geändert am 23.11.2023, 13:06

Die Tourenbeschreibung

Ausgangspunkt dieser Winterwanderung ist der Parkplatz am Riedboden, südlich von Mittenwald. Diesen erreicht man mit dem Ski- und Gästebus der Alpenwelt Karwendel. Der geräumte Winterwanderweg verläuft flach in Richtung Süden, zunächst an der Isar entlang und später durch die verschneiten Wälder zwischen Mittenwald und Scharnitz in Tirol. Nach der großen Kehre im Riedboden biegen Wanderer nach rechts ab und folgen dem Wegverlauf über die Isarbrücke in das nahegelegene Hoffeld. Der Wanderweg verläuft durch zahlreiche Felder zurück in Richtung Mittenwald. Am Ende des Hoffeldes überquert man die Innsbrucker Straße und gelangt in etwa 10 Minuten zum Ausgangspunkt, dem Parkplatz im Riedboden.

Ihre Einkehrmöglichkeiten unterwegs

- Einkehrmöglichkeit im Ried
- Gastronomie in Mittenwald und Scharnitz

Wegnummern

- 800
- 200

Allgemeine Informationen zur Tour

Alternative Route & weitere Tipps:

Der Ski- und Gästebus der Alpenwelt Karwendel bringt Urlaubsgäste mit der Gästekarte der Orte Mittenwald, Krün oder Wallgau kostenlos vom Bahnhof in Mittenwald zum Ausgangspunkt der Winterwanderung durch den Riedboden und das Hoffeld bzw. zum Einstieg der Loipe. Wanderer werden gebeten die Wanderwege im Riedboden (wg. Loipe) nicht zu verlassen.

ÖPNV

- Bushaltestelle "Bahnhof Mittenwald" (Ski- und Gästebus der Alpenwelt Karwendel) -Oberbayernbus 9618

Parkmöglichkeiten

- "Parkplatz im Riedboden" (kostenpflichtig)
- "P1" – Parkplatz am Bahnhof in Mittenwald (kostenpflichtig)
- "P2" – Parkplatz am Dekan-Karl-Platz in Mittenwald (kostenpflichtig)

Beste Jahreszeit

- ganzjährig

In Notfällen:

Im Notfall verständigen Sie bitte die nächstgelegene Rettungsleitstelle. Diese erreichen Sie unabhängig vom Standort und deutschlandweit unter 112.



Die Begehung bzw. Befahrung aller beschriebenen Touren der Alpenwelt Karwendel erfolgt auf eigene Gefahr. Die Aktualität und Vollständigkeit der Inhalte kann nicht garantiert werden.

Merkmale:

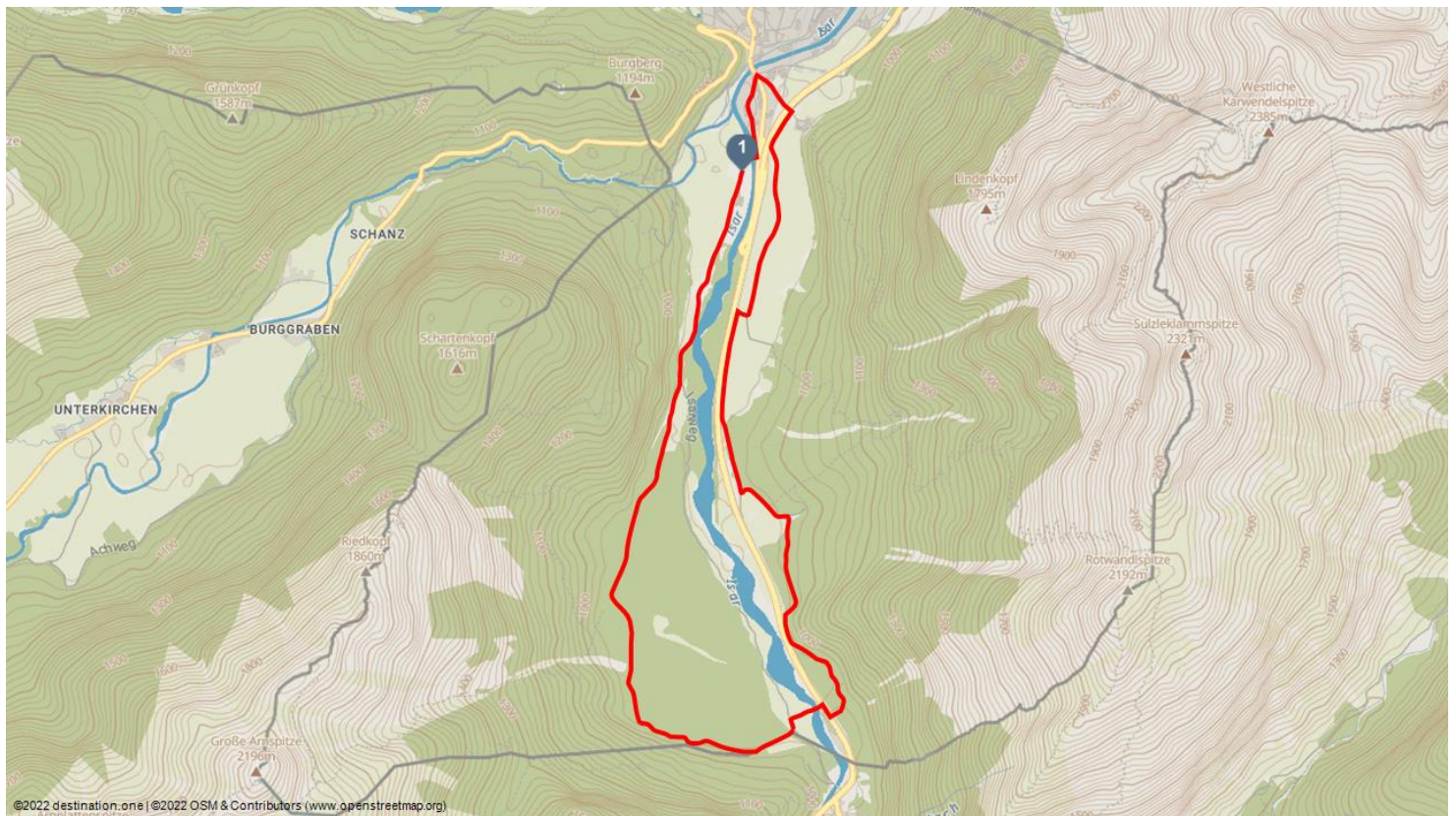
Informationen

Beschilderung

Weitere Infos:

Informationen zur Alpenwelt Karwendel

Weitere Informationen zu Wander-, Radtouren und zahlreichen weiteren Freizeitmöglichkeiten in der Alpenwelt Karwendel finden Sie auch unter www.alpenwelt-karwendel.de.



©2022 destination-one | ©2022 OSM & Contributors (www.openstreetmap.org)