

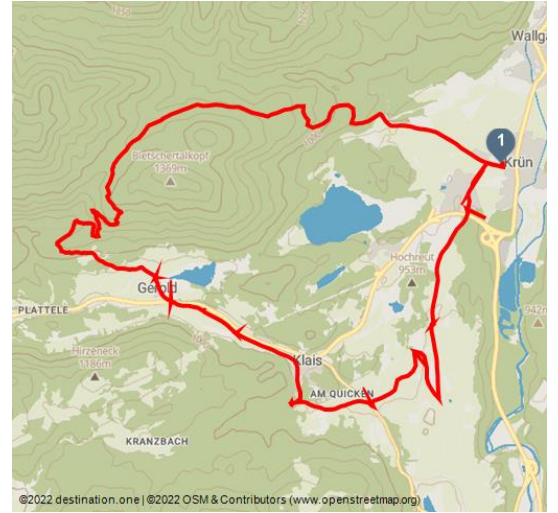


## Mountainbiketour zum Rindberg bei Krün

Mountainbiken





Mountainbiker auf dem Singletail - © Alpenwelt Karwendel | Wolfgang Ehn, Wolfgang Ehn - www.wolfgang-ehn.de




### Tourdaten:

  
medium  
Schwierigkeit

  
21 km  
Distanz

  
2 h 30 min  
Dauer

  
437 m  
Höhenmeter  
(aufsteigend)

  
1312 m  
Höchster Punkt

  
875 m  
Niedrigster Punkt

### Startpunkt:

Wanderparkplatz Krün Krottenkopfstraße

### Zielpunkt:

Wanderparkplatz Krün Krottenkopfstraße

### Mit dem Mountainbike zum Rindberg

Die Rundtour für Mountainbiker von Krün nach Gerold, über den steilen Rindberg und zurück nach Krün ist eine zum Teil anstrengende, landschaftlich aber äußerst reizvolle Tour vor der Kulisse des schroffen Karwendelgebirges in der Alpenwelt Karwendel.

### Die Höhepunkte der Tour

### Bewertungen:

★★★★☆ Panorama  
★★★★☆ Kondition

### Ansprechpartner:

Firma Tourist-Information Krün  
Rathausplatz 1  
82494 Krün

☎ +49 (0) 8825 / 1094

📠 +49 (0) 8825 / 2244

🏠 [www.alpenwelt-karwendel.de/](http://www.alpenwelt-karwendel.de/)

✉ [touristinfo@kruen.de](mailto:touristinfo@kruen.de)

### Autor:

Alpenwelt Karwendel Mittenwald Krün Wallgau  
Tourismus GmbH  
[info@alpenwelt-karwendel.de](mailto:info@alpenwelt-karwendel.de)



QR-Code scannen und diese Seite offline speichern, mit Freunden teilen und mehr.

<https://s.et4.de/q8vbc>



- *unterwegs in den idyllischen Buckelwiesen*
- *vorbei am sehenswerten Römerweg in Klais*
- *abwechslungsreiche Rundtour für Radfahrer & Mountainbiker*

Quelle: destination.one

ID: t\_4070

Zuletzt geändert am 23.11.2023, 15:12

### **Die Tourenbeschreibung**

Vom Parkplatz an der Krottenkopfstraße in Krün geht es geradeaus und dann links in die Finzbachstraße. An der Kreuzung mit der Wettersteinstraße fährt man geradeaus auf der Hochstraße zur Kapelle Maria Rast und biegt die nächste Abbiegung rechts ab Richtung Quicken und Klais. Nach dem Bahnübergang fährt man auf der Schotterstraße, am Römerweg vorbei, nach Klais. Am Bahnhof und Tennisplatz vorbei folgt man dem Radweg nach Gerold und dort der Beschilderung Richtung Schweizer Alpe / Rindberg. Nach dem stetigen Anstieg, auf der Anhöhe angekommen, hält man sich rechts und fährt auf der teilweise steilen Forststraße zurück nach Krün.

### **Ihre Einkehrmöglichkeiten unterwegs**

- Goas-Alm (Montag Ruhetag)
- Gastronomie in Krün und Klais

### **Allgemeine Informationen zur Tour**

#### **Alternative Route & weitere Tipps**

Unser Tipp für alle, die gerne in klaren Bergseen baden: Gönnen Sie sich doch vor dem Anstieg zum Rindberg eine kurze Verschnaufpause am Geroldsee, einem der beliebten Badeseen rund um Mittenwald, Krün und Wallgau. Anschließend folgt die Auffahrt zum Rindberg.

### **Parkmöglichkeiten**

- Parkplatz "an der Krottenkopfstraße" in Krün (kostenpflichtig)

### **Beste Jahreszeit**

- von Mai bis Oktober befahrbar (witterungsabhängig)

### **In Notfällen:**

*Im Notfall verständigen Sie bitte die nächstgelegene Rettungsleitstelle. Diese erreichen Sie unabhängig vom Standort und deutschlandweit unter 112.*

*Die Begehung bzw. Befahrung aller beschriebenen Touren der Alpenwelt Karwendel erfolgt auf eigene Gefahr. Die Aktualität und Vollständigkeit der Inhalte kann nicht garantiert werden.*

## **Merkmale:**

### **Informationen**

Rundweg, Beschilderung



### Weitere Infos:

Weitere Informationen zu Wander- und Radtouren in der Alpenwelt Karwendel finden Sie auch unter [www.alpenwelt-karwendel.de](http://www.alpenwelt-karwendel.de).

